

Verordnung zur Beschränkung der Erholung in der freien Natur aus Sicherheitsgründen im Naturschutzgebiet „Südliche Fröttmaninger Heide“ in der Landeshauptstadt München und im Landkreis München

vom 8. April 2016

Bekanntmachung:	15.04.2016 (OBABI. Nr. 9/2016, S. 116)
Änderungen:	25.06.2018 (OBABI. Nr. 13/2018, S. 177) 06.12.2018 (OBABI. Nr. 25/2018, S. 279) 15.12.2020 (OBABI. Nr. 31/2020, S. 373)

Auf Grund von § 59 Abs. 2 Satz 2 des Gesetzes über Naturschutz und Landschaftspflege (Bundesnaturschutzgesetz – BNatSchG) vom 29. Juli 2009 (BGBl I 2009 S. 2542, zuletzt geändert durch Gesetz vom 15. September 2017, BGBl I S. 3434) in Verbindung mit Art. 31 Abs. 1 und Art. 43 Abs. 2 Nr. 2 des Gesetzes über den Schutz der Natur, die Pflege der Landschaft und die Erholung in der freien Natur (Bayerisches Naturschutzgesetz – BayNatSchG) in der Fassung der Bekanntmachung vom 23. Februar 2011 (GVBl 2011 S. 82, Bay RS 791-1-U), zuletzt geändert durch Gesetz vom 15. Mai 2018 (GVBl S. 230) erlässt die Regierung von Oberbayern folgende Verordnung:

§ 1 Zweck

¹Aufgrund der früheren militärischen Nutzung und möglicher Kriegseinwirkungen kann derzeit das Gefährdungspotential durch verbliebene Kampfmittel auf Teilflächen des Naturschutzgebiets „Südliche Fröttmaninger Heide“ nicht hinreichend sicher eingeschätzt werden. ²Diese Verordnung beschränkt daher zum Schutz von Leib und Leben der Erholungssuchenden die Erholung in diesem Gebiet. ³Soweit die Notwendigkeit von Beschränkungen durch Maßnahmen der Kampfmittelerkundung und -räumung entfällt, wird die Verordnung entsprechend angepasst.

§ 2 Geltungsbereich

¹Der Geltungsbereich der Verordnung ergibt sich aus den Verordnungskarten Maßstab (M 1 : 25.000 und M 1 : 5.000 (Anlagen¹)), die Bestandteil dieser Verordnung sind. ²Maßgebend für den Grenzverlauf ist die Karte M 1 : 5.000. ³Es gilt die Innenkante der Abgrenzungslinie.

§ 3 Verbote

(1) ¹Die aus Sicherheitsgründen gesperrten Flächen und Wege ergeben sich aus der Verordnungskarte M 1 : 5.000. ²Maßgebend für die Sperrung ist die schwarzgraue Schraffur und die Punktierung der gesperrten Wege; die Darstellung der farbigen Zonierung gemäß der Verordnung über das Naturschutzgebiet „Südliche Fröttmaninger Heide“ erfolgt nur nachrichtlich und begründet kein Recht, gesperrte Flächen und Wege zu betreten. ³Es ist verboten,

1. diese Flächen und Wege zu betreten, zu befahren oder jede andere Art von Erholungsnutzung dort auszuüben; zulässig ist das Durchqueren der Flächen auf den in der Karte nicht als gesperrt gekennzeichneten Wegen; die Wege dürfen nicht verlassen werden,

¹ **Hinweis:** Die Karte M 1 : 5000 vom 6. Dezember 2018 wird ersetzt durch die Karte M 1 : 5000 vom 15. Dezember 2020, die Anlage und Bestandteil der dritten Verordnung zur Änderung dieser Verordnung ist.

Beschränkungsverordnung Naturschutzgebiet „Südliche Fröttmaninger Heide“

Stand: 30.12.2020

2. auf diesen Flächen und Wegen Hunde mitzuführen oder laufen zu lassen; zulässig ist das Mitführen von Hunden an der kurzen Leine (bis 2 m Länge) auf den Wegen gemäß Nr. 1 2. Halbsatz.

(2) ¹Im gesamten Geltungsbereich dieser Verordnung ist es verboten,

1. Sondierungs- oder Grabungsgeräte aller Art mitzuführen oder zu gebrauchen
2. zu graben oder sonstige Eingriffe in die Bodenstruktur vorzunehmen.
3. Kampfmittel oder Kampfmittelreste zu suchen, zu sammeln, zu bearbeiten oder in sonstiger Weise zu behandeln oder in Besitz zu nehmen; Kampfmittel sind alle zur Kriegsführung bestimmten Gegenstände (wie z. B. Minen und Granaten) oder Teile davon, Munition und Waffen nach dem Waffengesetz, auch wenn sie beschädigt oder unbrauchbar geworden sind.

²Im Falle eines Kampfmittelfundes ist unverzüglich die Polizei zu verständigen.

(3) ¹Die Beschränkungen gelten nicht für den Grundeigentümer und von ihm beauftragte Personen. ²Der Grundeigentümer weist beauftragte Personen, soweit diese nicht selbst über entsprechende Kenntnisse verfügen, auf die bei der Durchführung des Auftrags zu beachtenden Vorsichtsmaßnahmen hin.

(4) ¹Die Beschränkungen gelten ebenfalls nicht für Personen, die ein selbständiges besonderes Betretungsrecht haben, insbesondere den Jagdberechtigten, sowie für Mitarbeiter von Behörden sowie deren Beauftragte im Rahmen ihrer gesetzlichen Aufgabenerfüllung. ²Der Grundeigentümer stellt diesen Personen auf Anforderung die bei ihm vorhandenen Informationen bezüglich der Kampfmittelbelastung zur Verfügung.

(5) ¹Für die Fortführung des Betriebs des bestehenden Modellflugplatzes durch die Interessengemeinschaft für ferngelenkte Modelle e. V (IFM) München im bisherigen Umfang gilt Folgendes:

1. Ausgenommen von den Verboten gemäß § 3 Abs. 1 und 2 ist die Nutzung der in der Karte M 1 : 5.000 zu dieser Verordnung als Modellflugplatz gekennzeichneten Fläche, soweit sie gemäß § 7 Abs. 1 Nr. 10 der Verordnung über das Naturschutzgebiet „Südliche Fröttmaninger Heide“ vom 08. April 2016 zulässig ist; jede andere Art der Erholungsnutzung ist auf dieser Fläche verboten.
2. Ausgenommen vom Verbot des § 3 Abs. 1 Nr. 1 ist außerdem das Überfliegen mit Modellflugzeugen sowie das Betreten der gesperrten Flächen und Wege zur Bergung von Modellflugzeugen außerhalb des Modellflugplatzes, soweit es gemäß § 7 Abs. 1 Nr. 10 e und f der Verordnung über das Naturschutzgebiet „Südliche Fröttmaninger Heide“ vom 08. April 2016 zulässig ist.

²Die Verpflichtung, im Falle eines Kampfmittelfundes unverzüglich die Polizei zu verständigen (§ 3 Abs. 2 Satz 2), bleibt unberührt.

§ 4 Ordnungswidrigkeiten

¹Nach Art. 57 Abs. 2 Nr. 3 BayNatSchG kann mit Geldbuße bis zu fünfundzwanzigtausend Euro belegt werden, wer einem Verbot des § 3 zuwiderhandelt. ²Bei fahrlässigem Handeln kann die Geldbuße nach Art. 57 Abs. 3 BayNatSchG bis zu zehntausend Euro betragen.

§ 5 Verhältnis zu anderen Vorschriften

(1) ¹Die Regelungen der Verordnung über das Naturschutzgebiet „Südliche Fröttmaninger Heide“ in der Landeshauptstadt München und im Landkreis München in ihrer jeweiligen Fassung bleiben unberührt, soweit nicht diese Verordnung weitergehende Beschränkungen enthält; weitergehende Beschränkungen in dieser Verordnung haben Vorrang. ²In der Verordnungskarte M 1 : 5.000 sind die in der Verordnung über das Naturschutzgebiet ausgewiesenen Zonen und Wege nachrichtlich dargestellt.

(2) Weitergehende Anordnungen der zuständigen Behörden bleiben unberührt.

Beschränkungsverordnung Naturschutzgebiet „Südliche Fröttmaninger Heide“

Stand: 30.12.2020

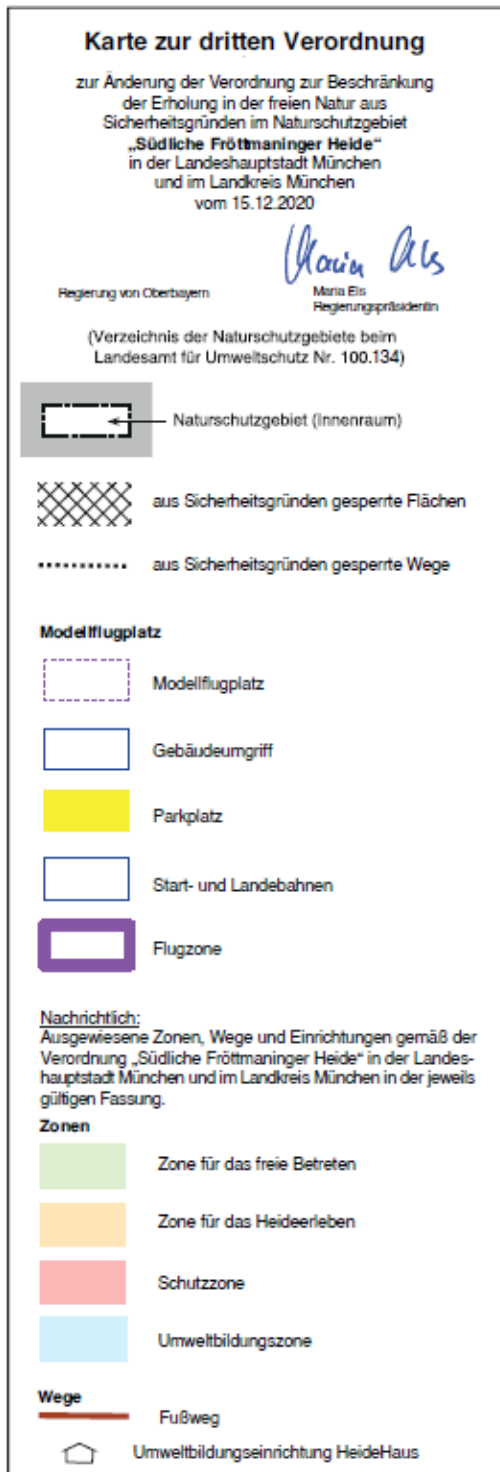
§ 6 Inkrafttreten

Diese Verordnung tritt am 9. Mai 2016 in Kraft.

Beschränkungsverordnung Naturschutzgebiet „Südliche Fröttmaninger Heide“

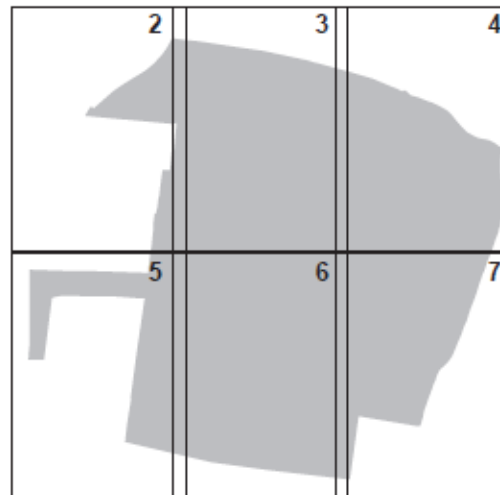
Stand: 30.12.2020

ANLAGE 2



1

Blatteinteilung



Maßstab 1 : 5 000

Geobasisdaten:
© Bayerische Vermessungsverwaltung
(www.geodaten.bayern.de)
Darstellung der Flurkarte als Eigentumsnachweis nicht geeignet

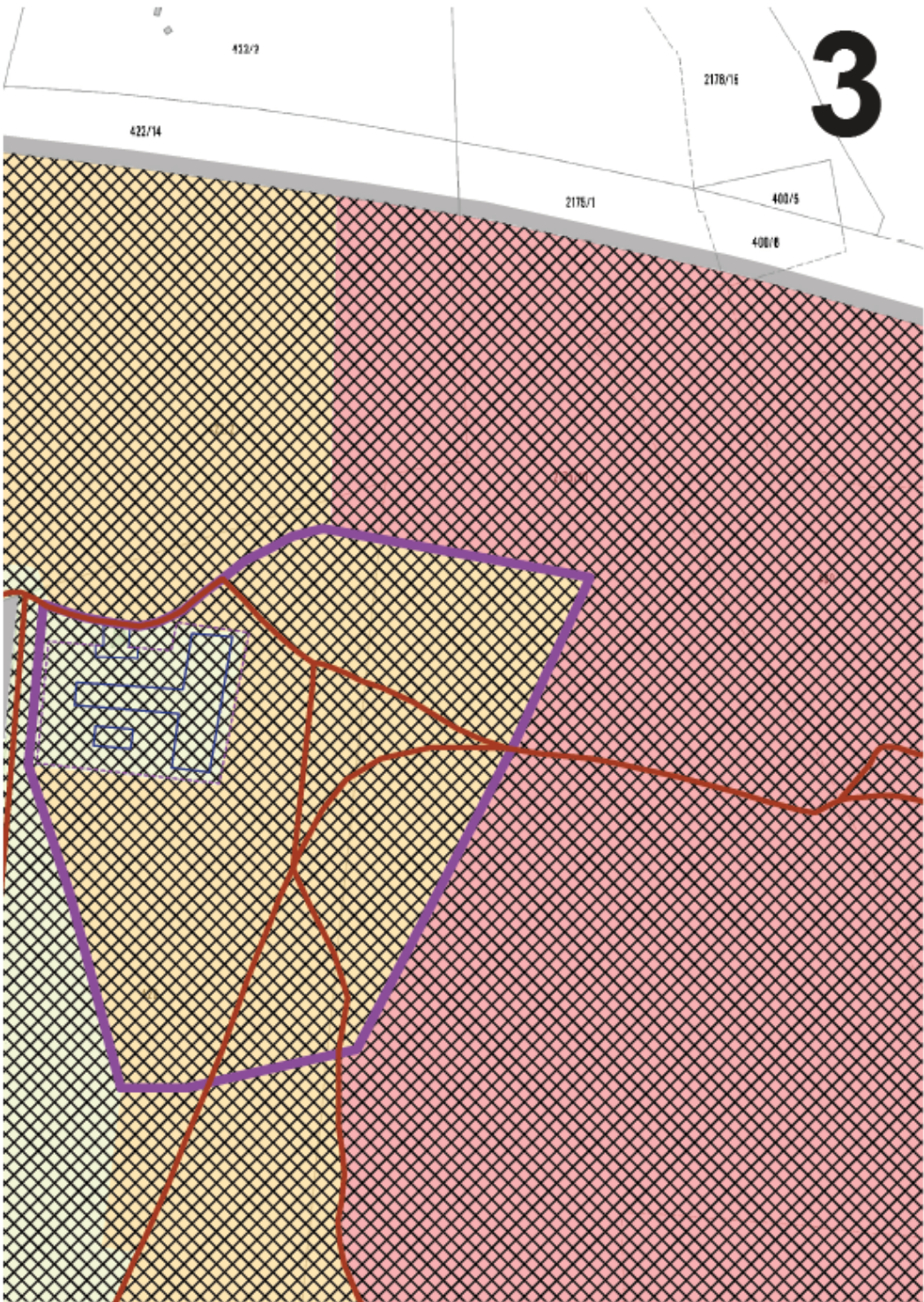
Beschränkungsverordnung Naturschutzgebiet „Südliche Fröttmaninger Heide“

Stand: 30.12.2020



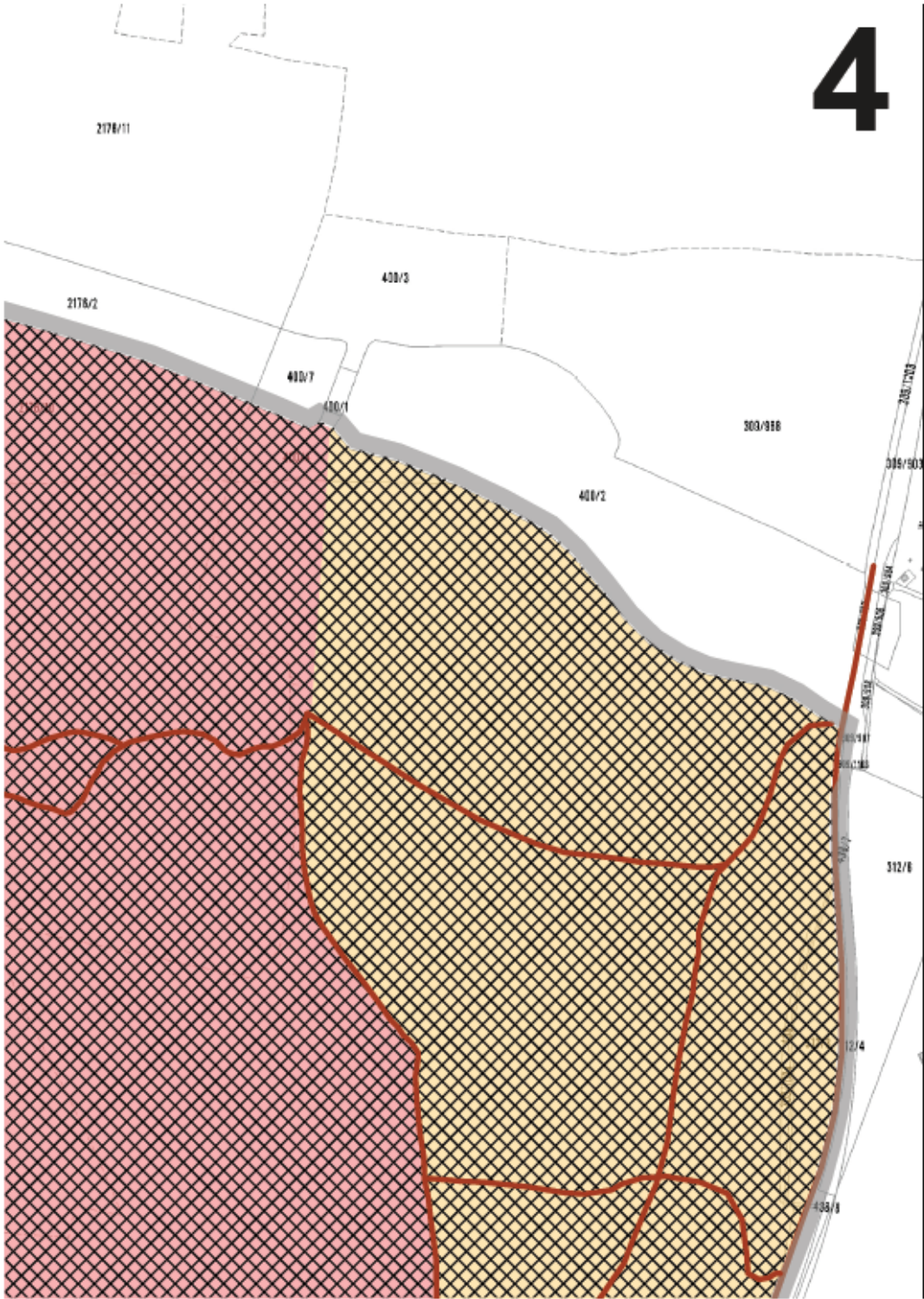
Beschränkungsverordnung Naturschutzgebiet „Südliche Fröttmaninger Heide“

Stand: 30.12.2020



Beschränkungsverordnung Naturschutzgebiet „Südliche Fröttmaninger Heide“

Stand: 30.12.2020



Beschränkungsverordnung Naturschutzgebiet „Südliche Fröttmaninger Heide“

Stand: 30.12.2020



Beschränkungsverordnung Naturschutzgebiet „Südliche Fröttmaninger Heide“

Stand: 30.12.2020

