





Variante Feld



Naturschutz und Landschaftserlebnis

-  Minimierung von Eingriffen:
geringe Neuinanspruchnahme von Flächen
Verlauf überwiegend im Bereich von naturschutzfachlich weniger wertvollen Flächen
Beeinträchtigung Ufergehölz-Altbestand südlich des Würmkanals
-  Potenzial zur naturschutzfachlichen Aufwertung und landschaftlichen Einbindung:
Verbreiterung des Gehölzsaums am Würmkanal
Entwicklung blütenreicher Säume und strukturreicher Gehölzränder
Einzelbäume, Streuobst


Denkmalschutz / Spuren der NS-Geschichte


-  Integration sichtbarer Spuren und Beziehungen


Funktion als Alltagsweg


-  Attraktivität und Vernetzung
unattraktiver Umweg für Bewohner*innen westlich Smaragdstraße / Onyxplatz

Umsetzbarkeit

-  Flächenbedarf / tangierte Interessen:
Fläche z.T. Eigentum LHM
Flächenbedarf v.a. für Kompensations- und Gestaltungsmaßnahmen (Landwirtschaft)

 geplanter Radweg Karlsfelder Straße

 Biotope mit hohem / mittlerem Wert


 Denkmalschutz / Spuren und Bezüge der NS-Geschichte

Konzept- und Machbarkeitsstudie Fuß- und Radweg Ludwigsfeld - Karlsfeld über den Würmkanal

Variante Feld

Maßstab 1 : 3.500 (im Original)

0 50 100 Meter



SWECO 