

# Erläuterungen zur Europawahl

## 25.05.2014

### STIMMEN

Alle 28 Mitgliedsstaaten der Europäischen Union sind zur Wahl des Europäischen Parlaments aufgerufen. Von den 751 Abgeordneten des Europäischen Parlaments entsendet die Bundesrepublik Deutschland 96 Abgeordnete.

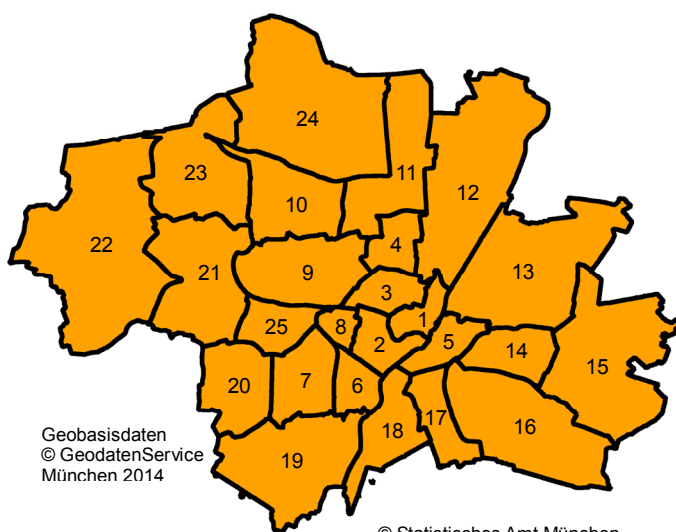
Mit dem Stimmzettel wird 1 Partei oder Wählergruppe gewählt (keine Einzelpersonen). Die Parteien und Wahlvorschläge geben die ersten 10 Bewerber/innen ihrer aufgestellten Landesliste oder ihrer einheitlichen Bundesliste an.

### SITZZUTEILUNGSVERFAHREN

Das Wahlverfahren richtet sich nach den nationalen Wahlgesetzen des EU-Mitgliedsstaats - in der Bundesrepublik Deutschland wird das Sainte-Laguë/Schepers-Verfahren angewendet.

### WAHLGEBIETSEINTEILUNG LANDESHAUPTSTADT MÜNCHEN

- 25 Münchner Stadtbezirke zur Europawahl 2014

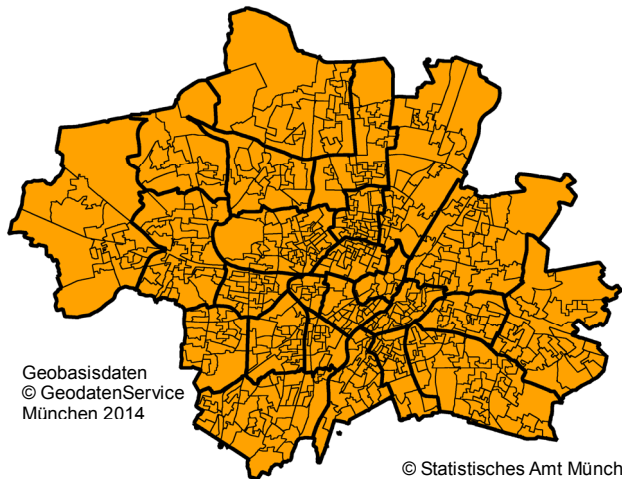


#### Stadtbezirksbezeichnung:

- 1 Altstadt - Lehel
- 2 Ludwigsvorstadt - Isarvorstadt
- 3 Maxvorstadt
- 4 Schwabing West
- 5 Au - Haidhausen
- 6 Sendling
- 7 Sendling - Westpark
- 8 Schwanthalerhöhe
- 9 Neuhausen - Nymphenburg
- 10 Moosach
- 11 Milbertshofen - Am Hart
- 12 Schwabing - Freimann
- 13 Bogenhausen
- 14 Berg am Laim
- 15 Trudering - Riem
- 16 Ramersdorf - Perlach
- 17 Obergiesing - Fasangarten
- 18 Untergiesing - Harlaching
- 19 Thalkirchen - Obersendling - Forstenried - Fürstenried - Solln
- 20 Hadern
- 21 Pasing - Obermenzing
- 22 Aubing - Lochhausen - Langwied
- 23 Allach - Untermenzing
- 24 Feldmoching - Hasenberg
- 25 Laim

- **939 Münchner Stimmbezirke zur Europawahl 2014**

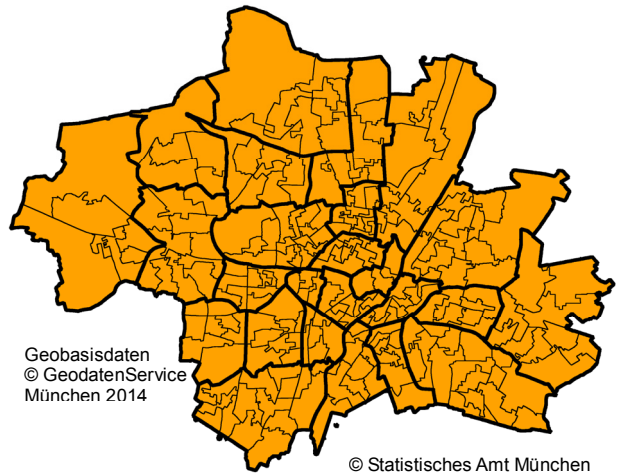
**702 Urnenstimmbezirke**



Geobasisdaten  
© GeodatenService  
München 2014

© Statistisches Amt München

**237 Briefwahlbezirke**



Geobasisdaten  
© GeodatenService  
München 2014

© Statistisches Amt München

— Stadtbezirksgrenzen  
— Urnenstimmbezirksgrenzen