



Kick-off Planungsteams

Ideenwerkstatt:

Stadtentwicklung

zum Anfassen

Live dabei sein,
wenn Planer*innen
Ideen entwickeln –
im Fat Cat und
Münchner Norden

18. bis 23.
November:
Ideenwerkstatt
zum Münchner
Norden

Begrüßung

Prof. Dr. (Univ. Florenz) Elisabeth Merk
Stadtbaurätin

Arne Lorz
Leiter der Hauptabteilung
Stadtentwicklungsplanung

Michael Bacherl
Leiter der Hauptabteilung
Stadtplanung

Untersuchungsgebiet



Planung

Phase 1 Machbarkeit prüfen

- **Gutachten**
 - Bestandsaufnahme und Analysen
- **Ideenwerkstatt und Öffentlichkeitsbeteiligung**
 - Transparente Planung und Dialog
- **Machbarkeitsstudie**
 - Chancen und Grenzen einer möglichen Entwicklung

Phase 2 Untersuchungen vertiefen

- Planerisch
- Rechtlich
- Wirtschaftlich

Phase 3 Durchführung

- Bauleitplanung
- Planfeststellungsverfahren
- Vereinbarungen

Vorbereitende Untersuchungen



2016 2018 2020

2022

2024

~ 2027

Mitte 2030er Jahre

Prozess

Dialog & Beteiligung im Vorfeld der Ideenwerkstatt

Info Politik & Eigentümer

Vor Ort

Online Karten-Dialog
Juni/ Juli 2024

Round Table
Stakeholder
September

Round Table
Stakeholder
September

1.
Öffentliche
Info
6. Juni

Vor Ort

Vorstellung
Prozess

Vorstellung
Fachgut-
achten

Dialog/
Diskussion

Fachgutachten

Info-Rad
28. Juni

Info-Rad
2. Juli

Vor Ort

Info-Rad
5. Juli

Info-Rad
12. Juli

Info-Rad
16. Juli

Info-Rad
19. Juli

Orts-
begehung
mit
Planungs-
teams
Politik /
BA24

Vor Ort

Ideenwerkstatt, 18. – 23. Nov.

2. Öffentliche Info
18. November

Vor Ort

Auftakt Ideenwerkstatt
Feldmoching

Ergebnisse Dialog
Vorstellung Planungsteams,
Gremium

Tag 1 – FatCat

- Eröffnung
- Offene Werkstatt & Programm

Tag 2 – FatCat & Feldmoching

- Offene Werkstatt, FatCat
- Infostand: Bürgerversammlung
Stadtbezirk 24

Vor Ort

Tag 3 – FatCat & Norden

- Offene Werkstatt, FatCat
- Diskussion, Norden

Tag 4 – FatCat

- Offene Werkstatt
- Mitmach-Aktionen

Shuttlebusse

Tag 5 – FatCat

- Präsentation der Ergebnisse

3.
Öffentliche
Info
Januar 2024

Vor Ort

Vorstellung
Ergebnisse

Austausch
mit dem
Gremium

Ausstellung
der Ideen &
Entwürfe

2025 –
2026

Empfehlung
Gremium

Über-
arbeitungs-
auftrag

Auswahl
Vorzugs-
varianten

Bewertung
durch
Gutachter

2027

Beschluss
zur
Machbarkeit
im Stadtrat

Meinungsbild

Verkehr und Mobilität – zentrale Botschaften...

... aus der Öffentlichkeitsbeteiligung:

- Die **aktuelle Verkehrssituation** im Untersuchungsgebiet wird häufig kritisiert.
- Übergreifendes **Verkehrskonzept** wird gefordert.
- **Ausbau des ÖPNV vor einer möglichen baulichen Entwicklung** wird vielfach als notwendig erachtet, jedoch in der **Verkehrsmittelwahl** und dem **Zeitpunkt** der Realisierung kontrovers diskutiert.
- **Ausbau der Radwegeinfrastruktur und Ermöglichen des Fußverkehrs**

... aus den Runden Tischen (Initiativen, Verbände):

- Schwerpunkt auf möglichst wirtschaftlichen **ÖPNV und Radverkehr** → **autoarme Quartiere**.

Meinungsbild

Wohnen, Leben und Versorgung – zentrale Botschaften...

... aus der Öffentlichkeitsbeteiligung:

- Das **Ob** und der **Umfang** einer Stadterweiterung wird kontrovers diskutiert: Erst aktuelle Herausforderungen lösen bevor weitere Menschen **zuziehen**..
- **Maßvolle Arrondierung** „mit Augenmaß“ gewünscht (auf die bestehenden Strukturen eingehen).
- **Höhere und dichtere Bebauung für geringeren Flächenverbrauchs** aber: **Qualität vor Quantität**.
- **Bezahlbarer Wohnraum** in Verbindung mit **notwendiger Infrastruktur, von Beginn an**.
- **Stadt der kurzen Wege**
- **Aufenthaltsqualität** berücksichtigen

Meinungsbild

Wohnen, Leben und Versorgung – zentrale Botschaften...

... aus den Runden Tischen (Initiativen, Verbände):

- **Identität und Akzeptanz neuer Quartiere**
- Sensibler Umgang mit dem **Landschaftsraum** vor allem im **Übergang** zu neuen Gebieten
- Kontrovers diskutiert: Fortführung der bestehenden Siedlungsstruktur vs. Bedarfs an bezahlbarem Wohnraum.
- Nur für das Gebiet notwendige Gewerbe ansiedeln (weiteren Zuzug nicht forcieren / kurze Wege zur **lokalen Versorgung**).
- Möglichkeiten für **Gemeinschaft** mit diversen **Begegnungsräume** sowie **qualitätvolle öffentliche Räume**.
- **Lärmproblematik** Autobahn A99 und Hubschrauberstaffel berücksichtigen.
- Wunsch nach Entwicklung von Flächen die eine **Schiennenverbindung** in möglichst kurzer **fußläufiger Distanz** ermöglichen – möglichst **dicht**, damit andere Bereiche **unbebaut** bleiben können.
- **Gesamtkonzept für** eine kostenschonende und **ressourcenschonende** Bau- und Erschließungsstruktur.

Meinungsbild

Klima, Landschaft, Landwirtschaft – zentrale Botschaften...

... aus der Öffentlichkeitsbeteiligung:

- Erhalt des **identitätsstiftenden, ländlichen und naturnahen Charakters: Grünflächen, Biodiversität/Artenvielfalt, Nahversorgung.**
- Erhalt der **Frischluftschneisen** und Verbindung der bestehenden Grünzüge anstreben.
- Erhalt des Landschaftsraums, der Naturschutzgebiete und der Seen zur **Naherholung** / Umgang mit möglicher **Übernutzung.**
- **Versiegelung** von Flächen kritisiert
- **Starke Durchgrünung** gefordert.

... aus den Runden Tischen (Initiativen, Verbände):

- Betonung des **naturnahen Charakters** mit Biotopen, Flora und Fauna.
- Möglichst **unzerschnittene Flächen** für Feldvögel sowie der **Erhalt stadtnaher Landwirtschaftsflächen**
- Bedarf nach **Besucherlenkungskonzepten** → Thema Erholungsdruck frühzeitig mitdenken.
- Ausschluss von Teilräumen aufgrund des Naturraums

Meinungsbild

Prozess und Verfahren – zentrale Botschaften...

... aus der Öffentlichkeitsbeteiligung:

- Mögliche **städtebauliche Entwicklungsmaßnahme** kontrovers diskutiert.
- Häufig **Befürchtung** vor Enteignungen und **Ablehnung** - andererseits Notwendigkeit **zusätzlichen Wohnraums** benannt.
- Wunsch nach **lokalen** und aktiven Mitwirkungsmöglichkeiten sowie nach verbesserter **Einbindung und Information** der Akteure.
- Wünsche der Bürger*innen und Anwohner*innen berücksichtigen.

Ideenwerkstatt:

Stadtentwicklung

zum Anfassen

18. bis 23.
November:
Ideenwerkstatt
zum Münchner
Norden

- Ideen und Visionen **Grundlage** für zukünftige Entwicklung
- **Co-Kreatives** Arbeiten für beste Ansätze
- Unterschiedliche **Interessen** aufgreifen
- Potenziale **offen** ausloten
- **Qualität** der Planung sichern

- **5 Teams** interdisziplinär / international
- **5 Tage FAT CAT** (18. – 23.11.24)
- **Veranstaltungsort**
FAT CAT (Gasteig) und Münchner Norden
- **Expert*innengremium**
- Öffentliches Rahmenprogramm und **Austausch mit Planungsteams**

Programm

Auftakt Mo, 18.11.	Tag 1 Di, 19.11.	Tag 2 Mi, 20.11.	Tag 3 Do, 21.11.	Tag 4 Fr, 22.11.	Tag 5 Sa, 23.11.		
	<p>Nicht öffentliche Arbeitsphase der fünf Planungsteams</p> <p>Werkstätten Fat Cat Workstations, Modellbau und Präsentationen</p>	<p>Nicht öffentliche Arbeitsphase der fünf Planungsteams</p>	<p>Nicht öffentliche Arbeitsphase der fünf Planungsteams</p>	<p>Nicht öffentliche Arbeitsphase der fünf Planungsteams</p>	<p>Busshuttle Feldmoching > FatCat</p> <p>Abschlusspräsentation Planungsteams Gremium</p>		
<p>Info vor Ort</p>		<p>Offene Werkstätten & Infomarkt Öffentliche Arbeitsphase Austausch & Fragen</p>	<p>Offene Werkstätten Öffentliche Arbeitsphase</p>	<p>Busrundfahrt durchs Gebiet</p>	<p>Offene Werkstätten Öffentliche Arbeitsphase</p>	<p>KI in der Planung Forum: Aktion</p>	<p>World Café Austausch mit Öffentlichkeit, Gremium und Planungsteams</p> <p>Abschluss Ausblick Ausklang</p>
<p>2. Öffentliche Infoveranstaltung Auftakt Ideenwerkstatt Münchner Norden</p> <ul style="list-style-type: none"> • Vorstellung Ergebnisse Dialog • Vorstellung Planungsteams, Gremium 	<p>Eröffnung Ideenwerkstatt FatCat</p> <p>Einführung Prozess Vorstellung Gremium und Planungsteams Key Note Werkstatt-Rundgang Austausch</p>	<p>Bürgerversammlung Stadtbezirk 24</p> <p>Info vor Ort</p>	<p>Info vor Ort</p> <p>Stadtteildialog im Münchner Norden Input & Diskussion Key Note (Gremium) Zwischenstand Teams</p>	<p>KI in der Planung Vortrag</p> <p>Öffentliches Rahmenprogramm Ausklang</p>	<p>Busshuttle FatCat > Feldmoching</p>		

Dokumentation der Ergebnisse (Social Media & muenchen.de/ideenwerkstatt)

Highlights

19.11. Eröffnung

Begrüßung: Stadtbaurätin Prof. Dr. (Univ. Florenz) Elisabeth Merk

Keynote:

- Rasmus Duong-Grunnet, Jan Gehl Architects
- Prof. Dr. Stefanie Bremer, Universität Kassel, Leitung des Fachgebiets Integrierte Verkehrsplanung und Mobilitätsentwicklung

19. – 22.11. Offene Werkstätten der Planungsteams

20.11. Infomarkt

Besuch aller Fachgutachter*innen

21.11. Stadtteildialog

Vortrag:

Jan Knikker, MVRDV

22.11. KI in der Planung

Mitmachaktion und Vortrag:

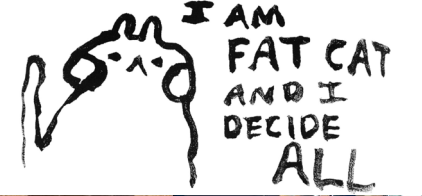
Clemens Lindner, Zaha Hadid Architects

Christoph Geiger, Zaha Hadid Architects

23.11. Abschlusspräsentation

Begrüßung: 2. Bürgermeister Dominik Krause, Stadtbaurätin Prof. Dr. (Univ. Florenz) Elisabeth Merk

Location



Darstellung



Gremium | Fachvertreter*innen

Prof. Dr. (Univ. Florenz) Elisabeth Merk

Stadtbaurätin

Arne Lorz

Hauptabteilungsleitung Stadtentwicklungsplanung, Referat für Stadtplanung und Bauordnung

Prof. Dr. Ing. Christa Reicher

Stadtplanerin und Architektin, Lehrstuhl für Städtebau und Entwerfen und Institut für Städtebau und europäische Urbanistik, RWTH Aachen, Gründerin des Planungsbüros RHA Reicher Haase Assoziierte

Jan Knikker

Architekt, Partner und Leiter Strategy & Development bei MVRDV, Rotterdam

Prof. Stefan Werrer

Architekt und Stadtplaner, Inhaber Labor für urbane Orte und Prozesse (711LAB), FH Aachen (Lehrgebiet Städtebau)

Prof. Dr. Rudolf Hierl

Architekt und Stadtplaner, Inhaber / Partner Hierl Architekten, München

Prof. Dr. Stefan Kurath

Architekt und Landschaftsarchitekt, Professor für Architektur und Entwerfen am Departement Architektur, Gestaltung und Bauingenieurwesen der ZHAW Winterthur, Leitung des Instituts Urban Landscape der ZHAW

Prof. Dr. Simone Linke

Landschaftsarchitektin und Stadtplanerin, Professorin für Stadtplanung und Landschaft an der Fakultät Landschaftsarchitektur der Hochschule Weihenstephan-Triesdorf

Prof. Dr. Stefanie Bremer

Professur für Integrierte Verkehrsplanung und Mobilitätsentwicklung an der TU Kassel

Michael Bacherl

Hauptabteilungsleitung Stadtplanung, Referat für Stadtplanung und Bauordnung

Georg Dunkel

Mobilitätsreferent

Christine Kugler

Referentin für Klima- und Umweltschutz

Gremium | Sachvertreter*innen

Stimmberechtigt:

Florian Schönemann

Stadtrat, Die Grünen - Rosa Liste

Leo Agerer

Stadtrat, CSU mit FREIE WÄHLER

Simone Burger

Stadträtin, SPD / Volt

Dr. Rainer Großmann

Bezirksausschuss 24, Vorsitzender

Vertretungen:

Anna Hanusch

Stadträtin, Die Grünen - Rosa Liste

Prof. Dr. Hans Theiss

Stadtrat, CSU mit FREIE WÄHLER

Julia Schönfeld-Knor

Stadträtin, SPD / Volt

Maximilian Bauer

Bezirksausschuss 24

Mitglieder ohne Stimmrecht:

Dirk Höpner

Stadtrat, ÖDP/ München-Liste

Brigitte Wolf

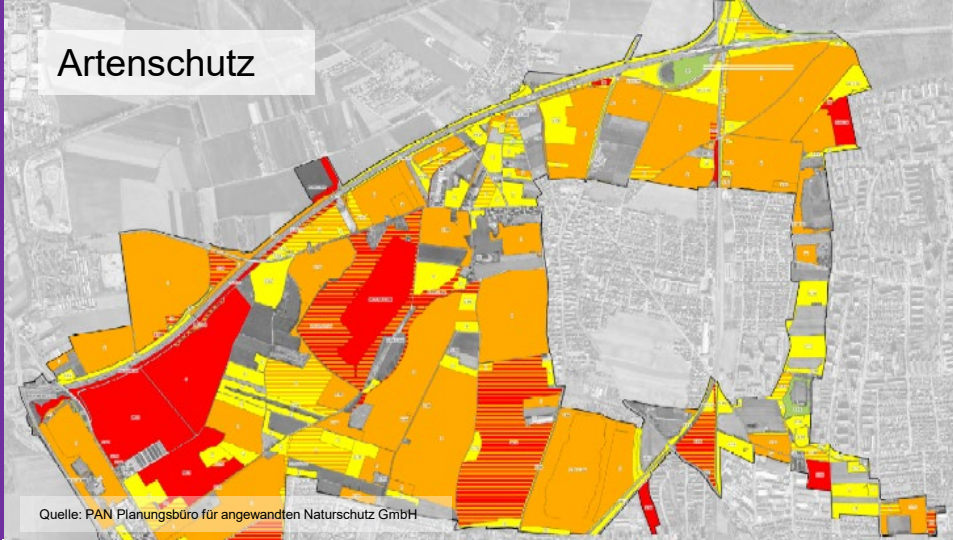
Stadträtin, Die Linke/ Die PARTEI

Prof. Dr. Jörg Hoffmann

Stadtrat, FDP BAYERNPARTEI

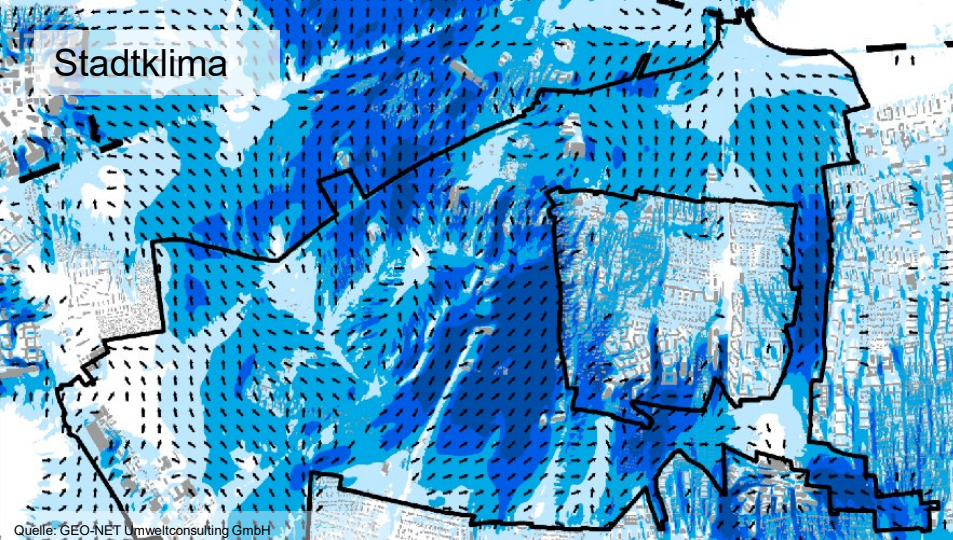
Gutachten

Artenschutz



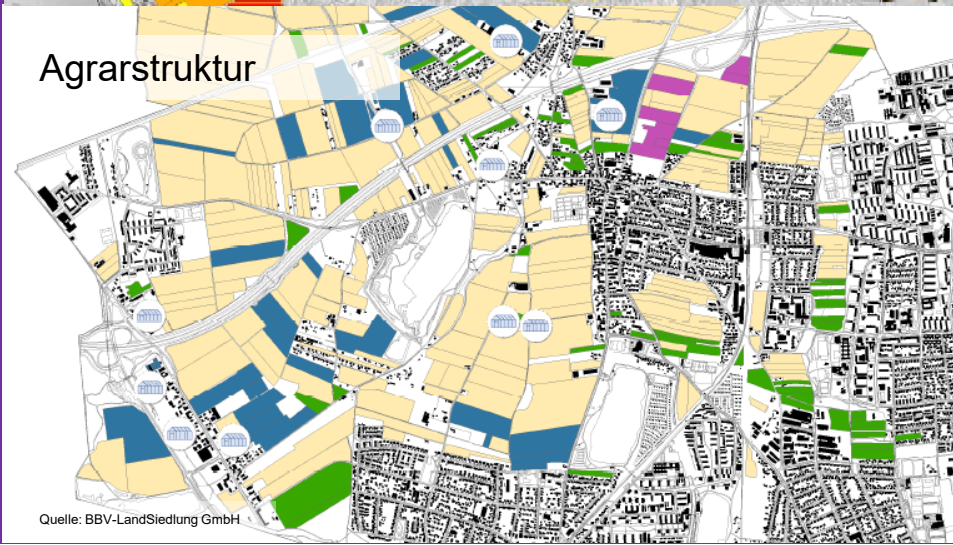
Quelle: PAN Planungsbüro für angewandten Naturschutz GmbH

Stadtklima



Quelle: GEÖ-NET Umweltconsulting GmbH

Agrarstruktur

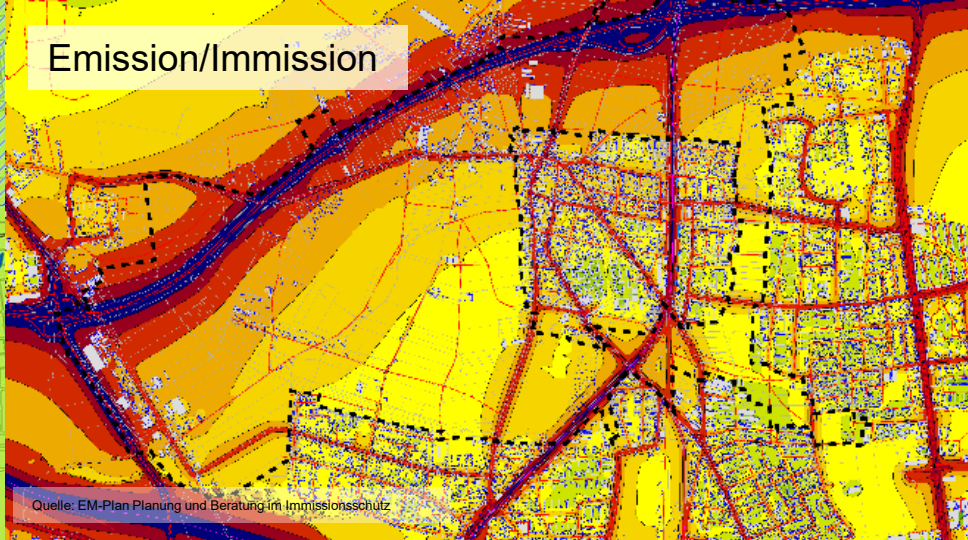


Quelle: BBV-LandSiedlung GmbH

Hydrogeologie

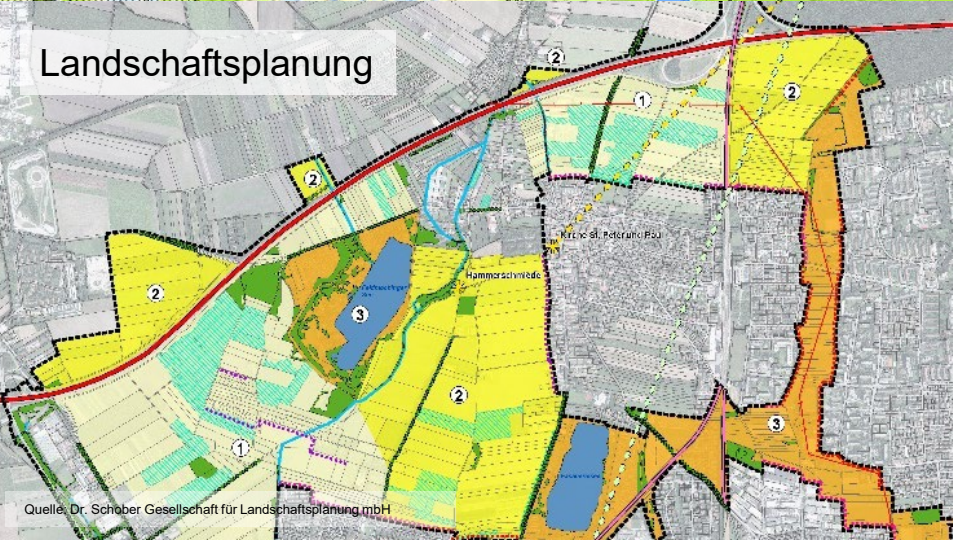


Emission/Immission



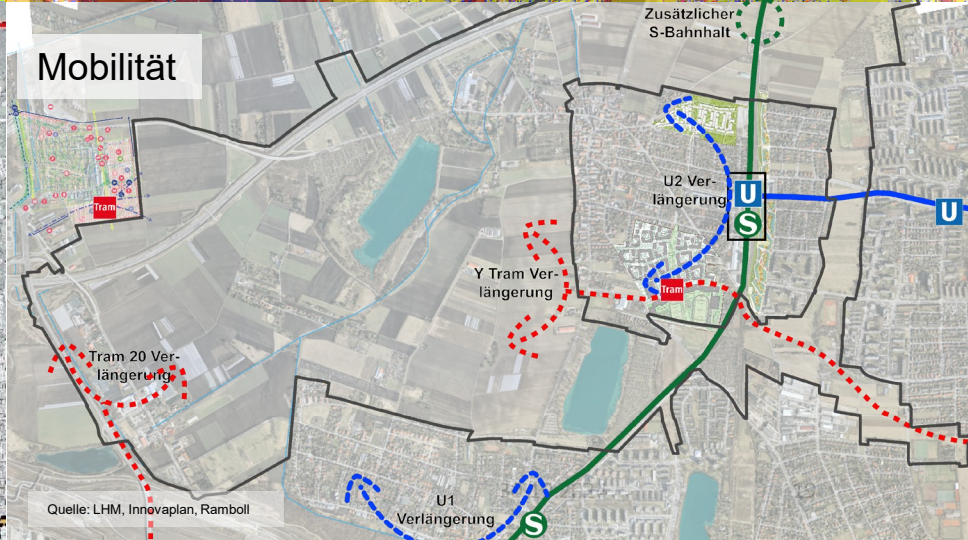
Quelle: EM-Plan Planung und Beratung im Immissionsschutz

Landschaftsplanung



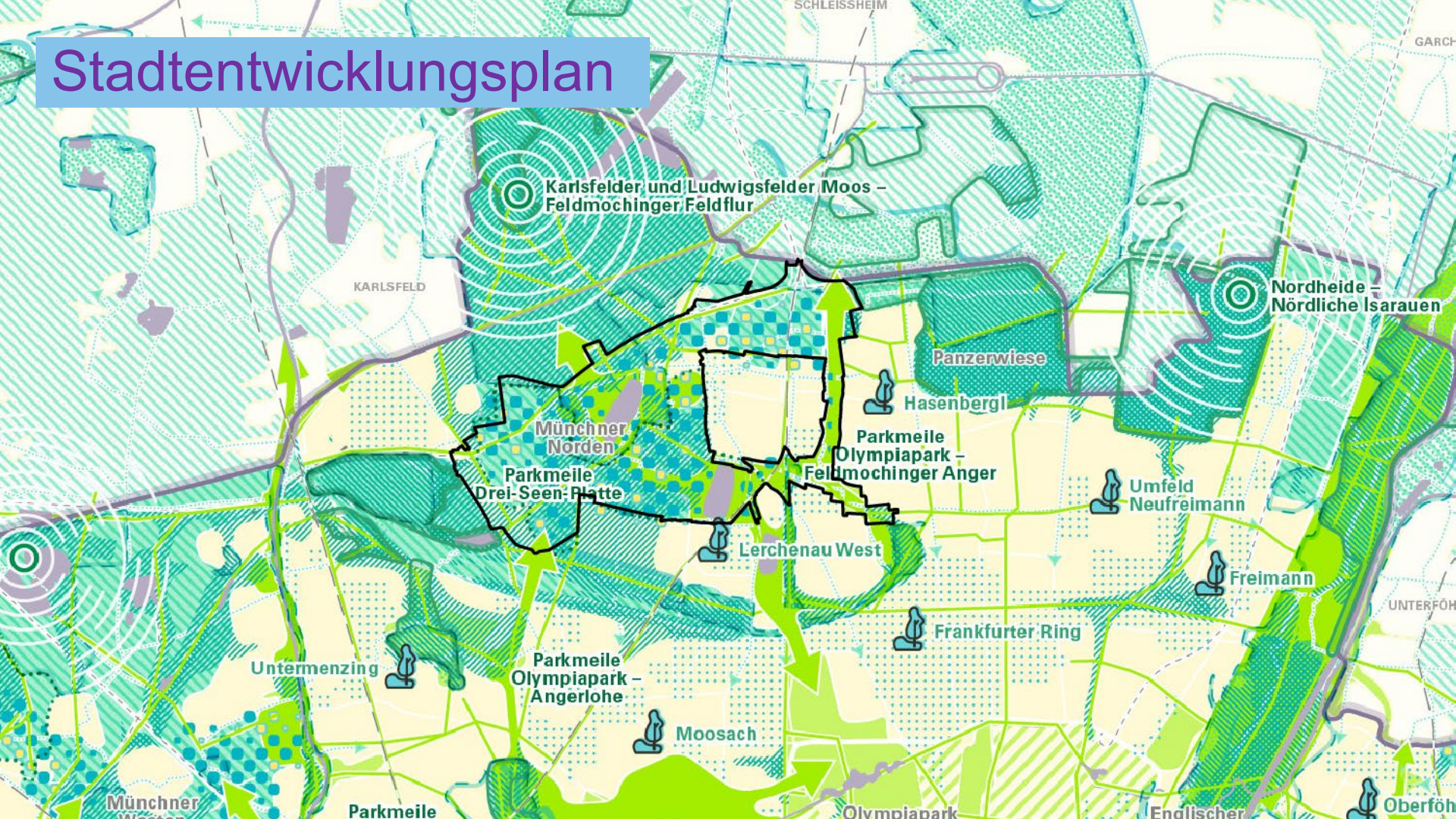
Quelle: Dr. Schober Gesellschaft für Landschaftsplanung mbH

Mobilität



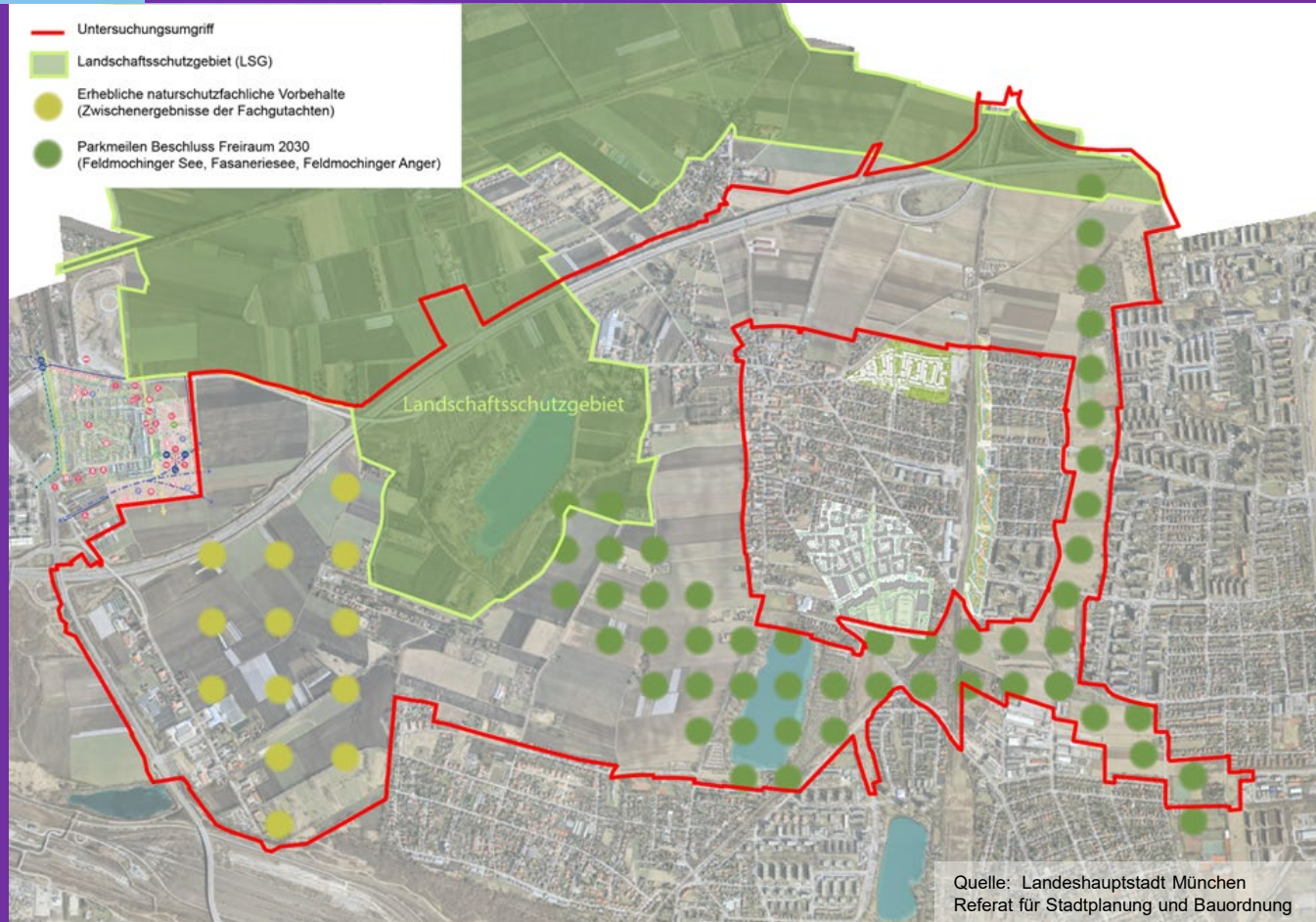
Quelle: LHM, Innovaplan, Ramboll

Stadtentwicklungsplan



Klima – Landschaft

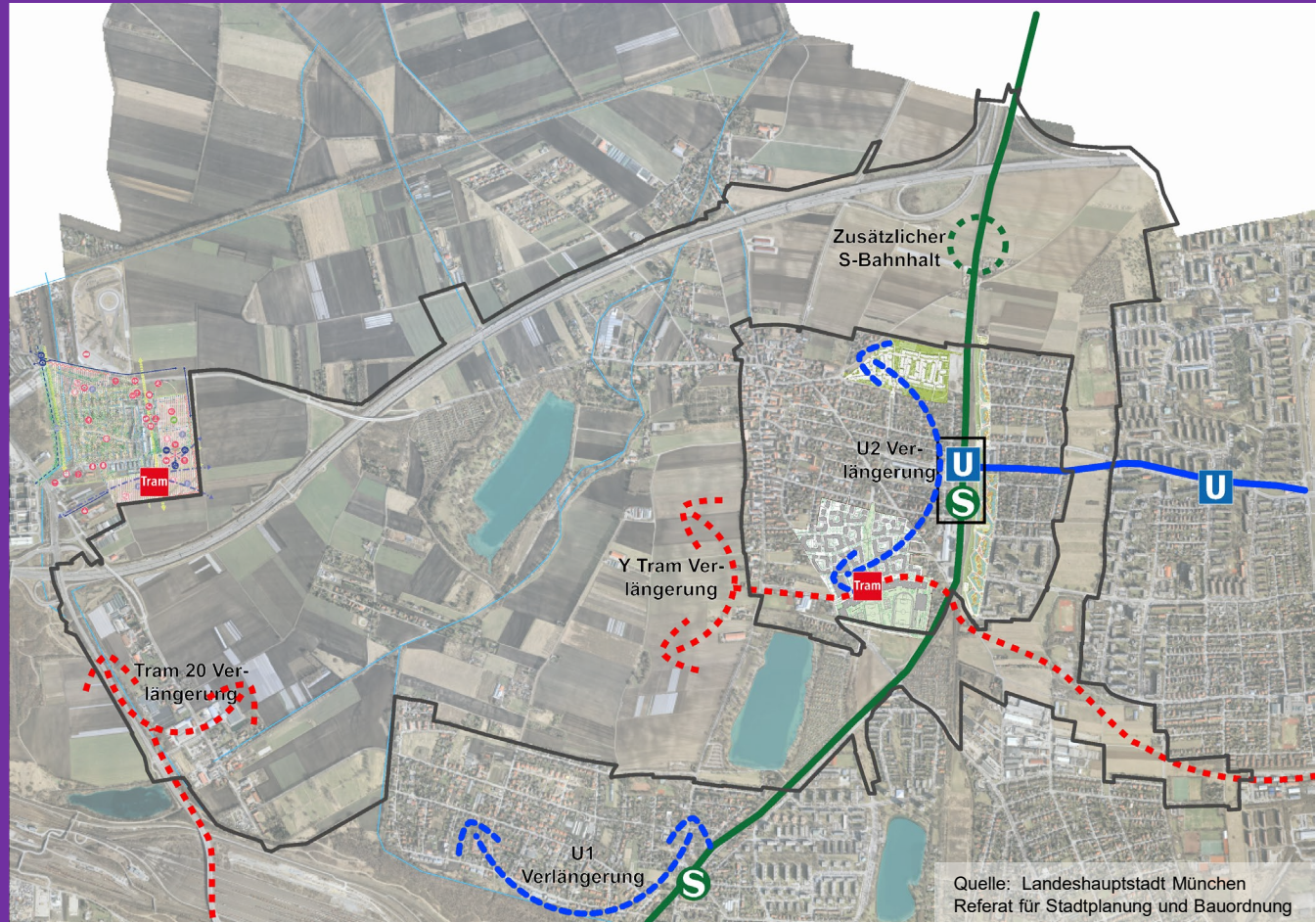
– Freiraum



Nicht jede Fläche im
Untersuchungsgebiet ist für
eine Entwicklung geeignet

Mobilität

Entwicklung mit neuen
leistungsfähigen
Nahverkehrs-Trassen
denkbar



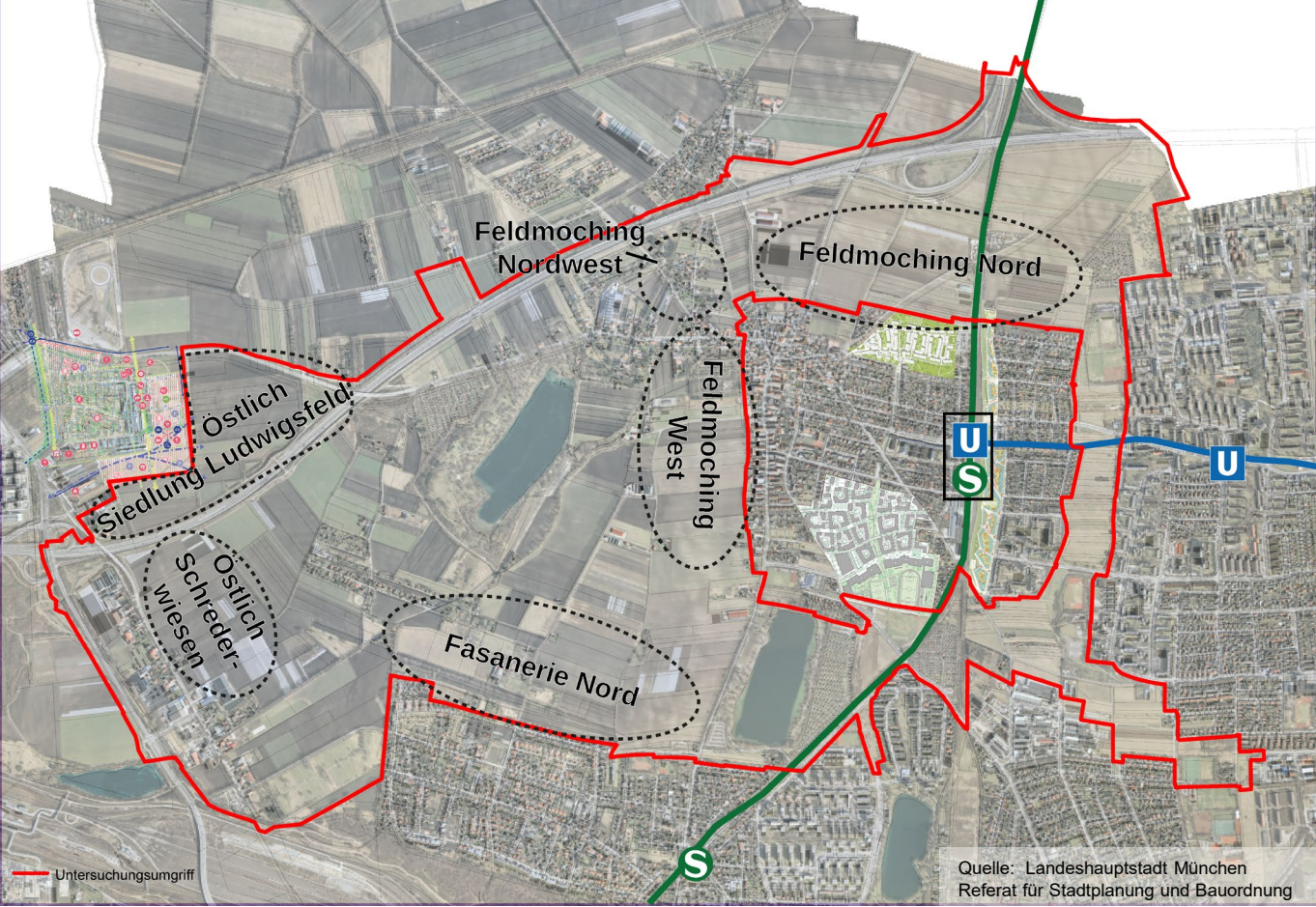
Quelle: Landeshauptstadt München
Referat für Stadtplanung und Bauordnung

Teilräume

Jeder Teilraum hat
Potenziale und
Herausforderungen

Geringste
Einschränkungen:
Feldmoching Nord

Größte Einschränkungen:
Östlich Schrederwiesen



Planungsskizzen

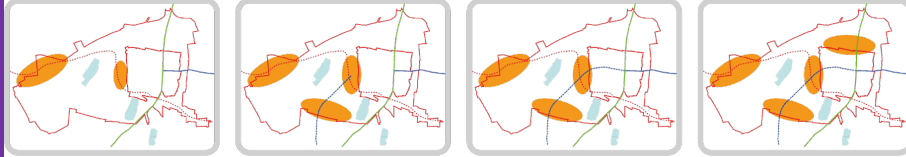
Planungsskizze A

U2 nach Dachau +
Y-Tram Feldmoching
West



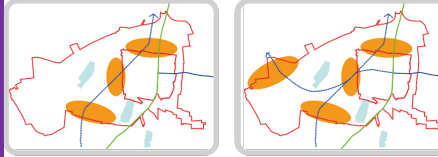
Planungsskizze B

U-Bahn-ringschluss +
Y-Tram Dachau



Planungsskizze C

U-Bahn-kreuz Dachau/
Schleißheim



Planungsskizze D

U2 Dachau + Y-Tram
Feldmoching Nord



Planungsskizze E

U1 Dachau + Y-Tram
Fasanerie Nord



Unterschiedliche
Erschließungen

Verschiedene Teilräume

Entwicklung in Schritten

Kein Vorzugsszenario

Gutachterlich beurteilt

Planungsziele

**Zukunftsfähige
Stadtentwicklung
im Gleichgewicht**

**Qualitätvolle,
nutzungsdurchmischte
Stadtquartiere**

**Leistungsfähige
stadt- und klimaverträgliche
Mobilität**

**Naturverträgliche
Grün- und Freiraumnutzung
sowie Landwirtschaft**



Kick-off Planungsteams

Ideenwerkstatt:

Stadtentwicklung

zum Anfassen

Live dabei sein,
wenn Planer*innen
Ideen entwickeln –
im Fat Cat und
Münchner Norden


18. bis 23.
November:
Ideenwerkstatt
zum Münchner
Norden


Kickoff-Termin

Ideenwerkstatt

Münchner

Norden





metris studio für architektur, stadt und landschaft
Bartels, Erl, Nichtern Partnerschaft mbB


Architektur- und Stadtplanungsbüro
mit Sitz in Heidelberg und Darmstadt




PLAN:KOOPERATIV

PLAN:KOOPERATIV
Steffen Becker & Matthias Burgbacher GbR

Agentur für Beteiligung & Kommunikation
mit Sitz in Heidelberg

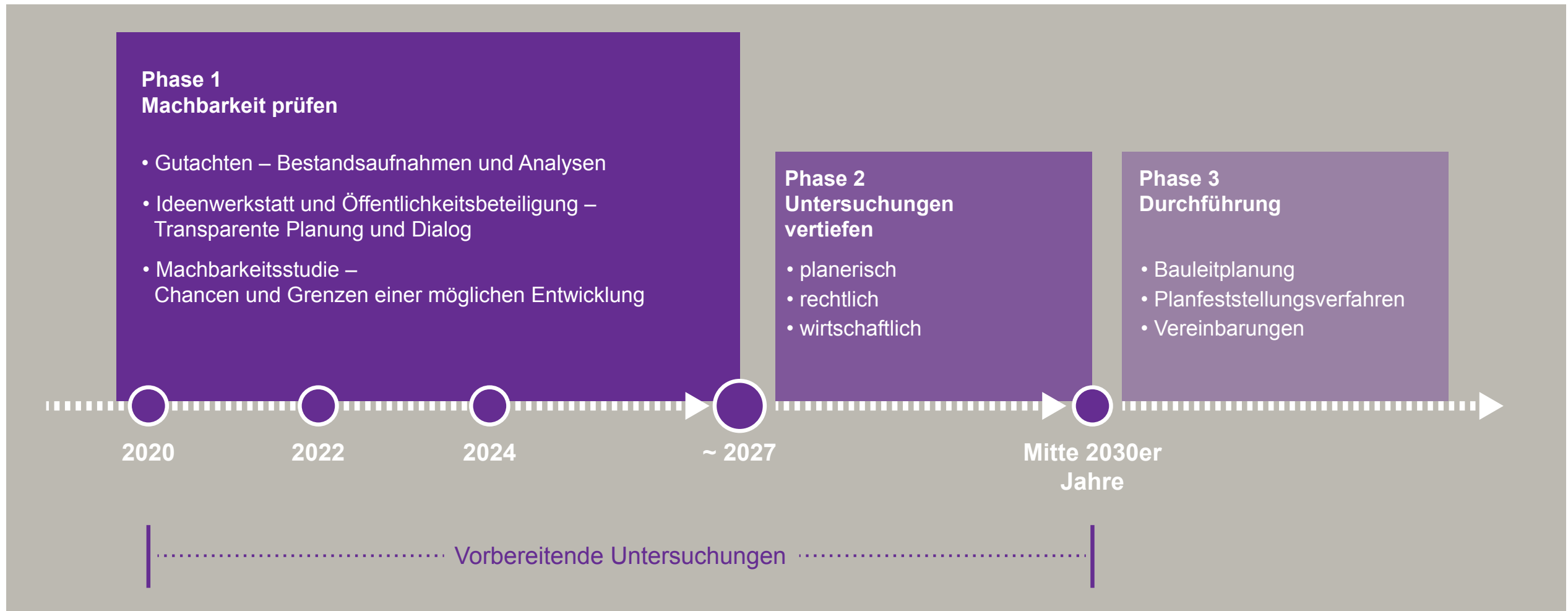


Ideenwerkstatt
Münchener
Norden









Planungsprozess ... wir stehen am Anfang

Worauf bauen wir in der Ideenwerkstatt auf?



... kurz erklärt

Leistungsbeschreibung

Vergabeverfahren: Ideenwerkstatt Münchner Norden – Rahmenvereinbarungen für Planungsleistungen

Aktenzeichen: PLAN-2024-0007

1. Merkmale des Auftragsgegenstands

1.1 Vorbemerkungen

Planungsprozess Münchner Norden – Überblick

Rund um Feldmoching wird aktuell untersucht, ob und in welchem Umfang die Stadt idiosyncratisch erweitert werden kann. Der Norden Münchens birgt Potenziale, die anhand einer Machbarkeitsstudie im Rahmen der vorbereitenden Untersuchungen einer möglichen städtebaulichen Entwicklungsmaßnahme gemäß Baugesetzbuch näher beleuchtet werden sollen.

Ziel ist es, neuen Wohnraum mit gewerblichen Nutzungen sowie einer leistungsfähigen und bedarfsgerechten technischen, sozialen und grünen Infrastruktur, die auch den bereits dort Wohnenden nützt, mit vorhandenen landwirtschaftlichen und ökologisch hochwertigen Flächen in Einklang zu bringen. Neben den planerischen Überlegungen werden auch rechtliche und wirtschaftliche Aspekte einer möglichen Umsetzung geprüft. Nur ein Teil des rund 900 Hektar großen Untersuchungsraums soll für neue Bauflächen in Anspruch genommen werden. Die den Stadtbezirk prägenden Nutzungen, Strukturen und Funktionen des Grüngürtels sollen gesichert und weiterentwickelt werden.

Auf Grundlage der vorhandenen Gutachten soll eine integrierte, nachhaltige Landschafts- und Siedlungsentwicklung am Stadtrand verfolgt werden, die die Funktionen der Landschafts- und Freiräume, den Natur- und Artenschutz, stadtklimatische Belange und eine zukunftsfähige landschaftliche und gartenbauliche Nutzung angemessen berücksichtigt.

Darüber befindet sich das Projekt in der ersten von voraussichtlich insgesamt drei Phasen zur Gebietsentwicklung. In dieser Phase 1 sollen in den nächsten Jahren die grundsätzliche Machbarkeit einer Entwicklung in Feldmoching – Ludwigsfeld und die entsprechenden planerischen, wirtschaftlichen und rechtlichen Konsequenzen aufgezeigt werden. Die gewonnenen Erkenntnisse dienen als wichtige Grundlage für die weitere Entwicklung sowie für die Zusammenarbeit mit den Grundstückseigentümern und der Öffentlichkeit.

Abbildung 1: Phasen zur Gebietsentwicklung in Feldmoching-Ludwigsfeld. Quelle: LHM

Leistungsbeschreibung
der Vergabe

Entwurf - Stand 16.09.2024
---VERTRAULICH---

Referat für Stadtplanung
und Bauordnung
Stadtentwicklungs-
planung
PLAN-HA-I-43
Stadtplanung
PLAN-HA-II-S2P
PLAN-HA-II-S1
PLAN-HA-II-60V

Telefon: 0 233-26139
0 233-22653
0 233-26268
0 233-26341
Telefax: 0 233-22668

Stadtentwicklung im Münchner Norden
(Feldmoching – Ludwigsfeld)

**Ideenwerkstatt mit Öffentlichkeitsbeteiligung
als kooperativer Baustein im Planungsprozess**

A) Sachstand
B) Konzeption der Ideenwerkstatt
C) Planerische Rahmenbedingungen
D) Empfehlung für das weitere Vorgehen

Stadtbezirk 24 Feldmoching-Hasenberg

Sitzungsvorlage Nr. 20-26 / V 12032

Vorblatt
zur Beschlussvorlage des Ausschusses für Stadtplanung und Bauordnung
vom 09.10.2024 (VB)

Öffentliche Sitzung

Inhaltsverzeichnis	Seite
I. Vortrag der Referentin	1
A) Sachstand	2
1. Beschlusslage	2
2. Gegenstand der rummehrigen Sitzungsvorlage	3
B) Konzeption der Ideenwerkstatt	3
1. Planungsstatus der Ideenwerkstatt	5
2. Expertisenprogramm der Ideenwerkstatt	6
C) Planerische Rahmenbedingungen	6
1. Ausgangssituation	6
1.1. Lage im Stadtgebiet, Größe des Untersuchungsgriffs und Bestandsnutzen	6
1.2. Regionalplan	7
1.3. Flächenzuteilungsplan mit integrierter Landschaftsplanung	10
1.4. Bestehendes Baurecht	12
1.5. Grundigentum	15
1.6. Konzepte der Stadtentwicklungsplanung	16
1.6.1. Perspektive München, STEP 2040 und Handlungspläne	16
1.6.2. Langfristige Siedlungsentwicklung (LaSie)	18
1.6.3. Zentrenkonzept und Gewerbetrafficentwicklungsprogramm	18

Beschluss zur
Ideenwerkstatt

Planerische Rahmenbedingungen
(Links Stand 17.09.2024)

Projekthomepage:
<https://stadtl.muenchen.de/infomuenchnorden.html>

Homepage Ideenwerkstatt:
<https://stadtl.muenchen.de/infomuenchnorden-ideenwerkstatt>

Beschlüsse, noch nicht final beschlossen

- Sitzungsvorlage Nr. 20-26 / V 12032, Stadtentwicklung im Münchner Norden (Feldmoching – Ludwigsfeld), Ideenwerkstatt mit Öffentlichkeitsbeteiligung als kooperativer Baustein im Planungsprozess, Ausschuss für Stadtplanung und Bauordnung am 09.10.2024
- [Entwurf des PNV, eingereicht](#)
- Sitzungsvorlage Nr. 2026 / V 11736 Anträge, Ausschuss für Stadtplanung und Bauordnung am 09.10.2024
- [Entwurf des PNV, eingereicht](#)

Gutachten

Bisher vorliegende vom Referat für Stadtplanung und Bauordnung beauftragte Gutachten zum Münchner Norden: <https://stadtl.muenchen.de/infomuenchnorden.html>

- https://stadtl.muenchen.de/dam/jcr:0ae747d3-2933-4f6d-baef-f7d911b15389/MN_Gutachten_Hydrologie_Modul_1_Modul_2.pdf
- https://stadtl.muenchen.de/dam/jcr:2c5e2607-aaaf-4170-ba63-811e0eb167523/MN_Gutachten_Siedlungspl.pdf
- <https://stadtl.muenchen.de/dam/jcr:09818ba-a768-4602-9e79-16742c5a5ab1/Agrarstrukturuntersuchung.pdf>
- https://stadtl.muenchen.de/dam/jcr:0693070a-75c7-456a-9112-720b45be7ebd/MN_Gutachten_Naturschutz_Flora_Fauna_Teil1.pdf
- https://stadtl.muenchen.de/dam/jcr:96439e52-193f-46c8-9d49-7e025ad37b/MN_Gutachten_Naturschutz_Flora_Fauna_Teil2_Eingrenzung.pdf
- https://stadtl.muenchen.de/dam/jcr:0c817-8426-4572-8d1-8008dca6463b/MN_Gutachten_Landschaftsbild_1_Grundlagenüberlegungen.pdf
- https://stadtl.muenchen.de/dam/jcr:85d3e30-303892-4b20-34d1-604746e1009b/MN_Gutachten_Landschaftsbild_2_Grundlagen_Vorbereitungsausschuss.pdf
- https://stadtl.muenchen.de/dam/jcr:4a0d427b-d049-4a09-8ae1-9e0910a449a/MN_Gutachten_Laem-Schattstoffe_Erprobungen.pdf
- https://stadtl.muenchen.de/dam/jcr:000606ef-8b75-4558-1c31-fd929de6668/MN_Gutachten_Mobilnet_Tel_1_Verkehrliche_Basisanalyse.pdf
- https://stadtl.muenchen.de/dam/jcr:210c0c0d-40c6e4-5006-9a63017e-07b/MN_Gutachten_Mobilnet_Tel_2_Zusammenfassung.pdf

Gutachten LBV und BUND,
liegen noch nicht vor, nur Auszug aus Internet:
<https://bn.muenchen.de/mehr-natur-und-mehrwald/>
https://bn.muenchen.de/wp-content/uploads/2022/01/Praesentation_SEM_Nord_BN_LBV.pdf

Links planerische
Rahmenbedingungen

Grundlagen
...vor der Ideenwerkstatt

Ideenwerkstatt

Münchner


Norden



Präsentationen
Kickoff




Planungsgrundlagen
Steckbriefe



Zusammenfassung
Beteiligungsergebnisse


Grundlagen
...vor der Ideenwerkstatt



Detailablaufpläne



Modellbaumaterial



Digitales Whiteboard

Grundlagen ...während der Ideenwerkstatt

Aufgabe



vor ...

nach ...

während ...

... der Ideenwerkstatt

Tag 1: Utopien und Realitäts-Check

Tag 2: Zielgerichtete Planung

Tag 3: Ideenfindung

Tag 4: Ergebnisse visualisieren

Tag 5: Ergebnispräsentation

Beurteilungsgrundlagen

**quantitative
Kennzahlen**

+

**qualitative
Kriterien**

- 1x Strukturplan M 1:7.500**
- 1x Bedarfsrechner + Prüfplan**
- 1x Arbeitsmodell M 1:10.000**
- 1x Kreativteil**
- 1x Präsentation**
- 1x Erläuterungstext**

**quantitative
Kennzahlen**

+


**qualitative
Kriterien**



Prinzip der Offenen Werkstatt

Arbeitsatmosphäre





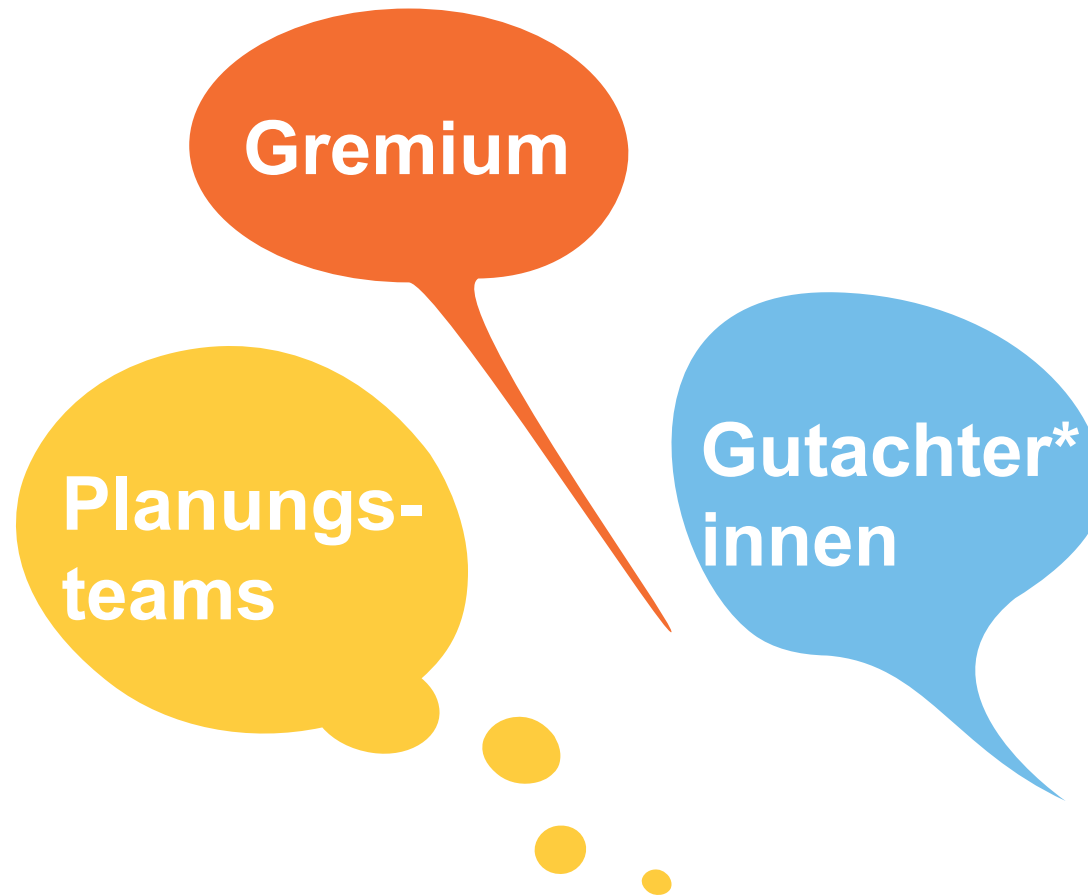
Doku + Austausch

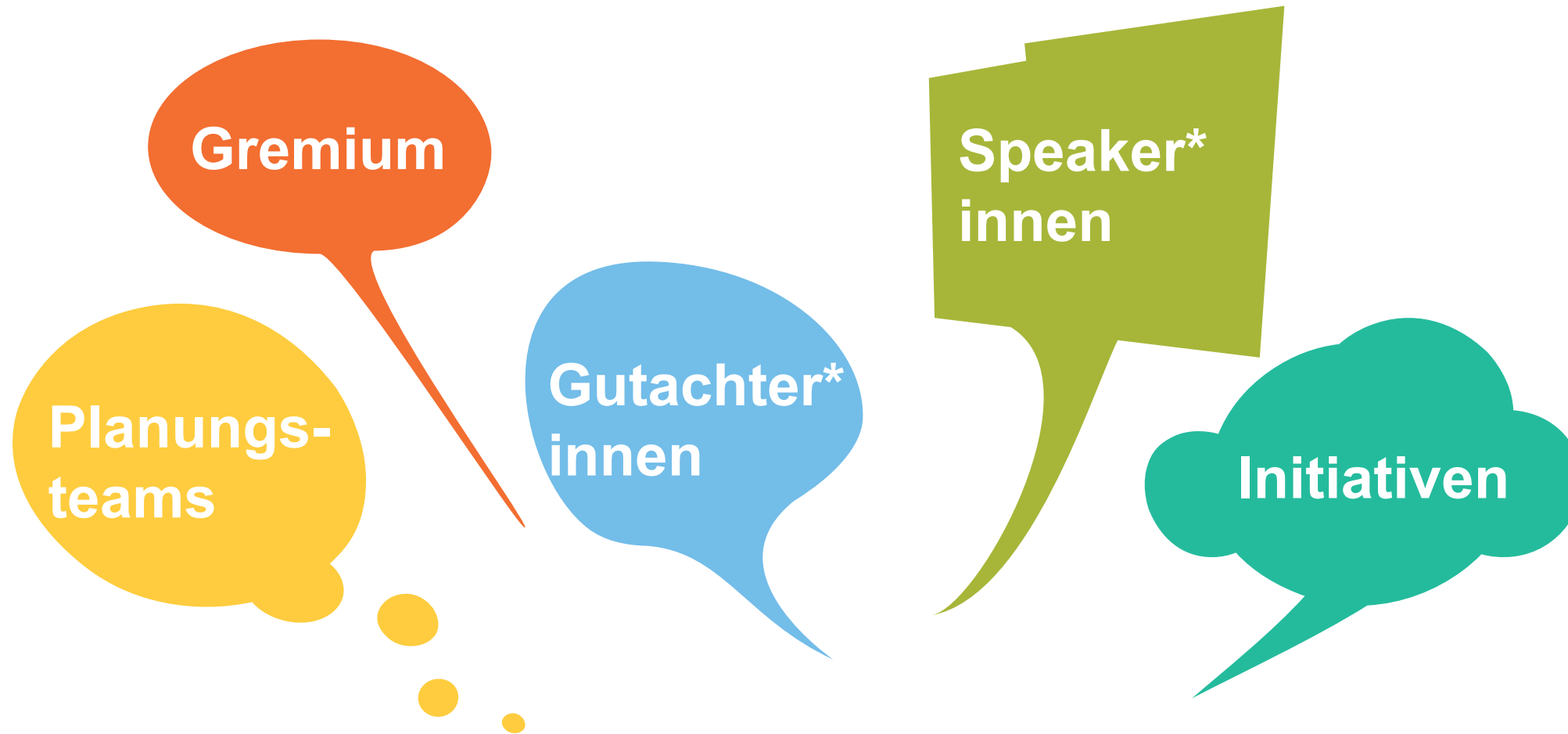
Kurzinterviews





Planungs-
teams





**Veranstaltungs-
betreuung**

Moderationen

Gremium

Planungsteams

Gutachter*innen

Speaker*innen

Initiativen

Veranstaltungs-
betreuung

Moderationen

Gremium

Planungsteams

Gutachter*innen

Speaker*innen

Initiativen

Öffentlichkeit



	MONTAG 18.11.24	DIENSTAG 19.11.24	MITTWOCH 20.11.24	DONNERSTAG 21.11.24	FREITAG 22.11.24	SAMSTAG 23.11.24
		UTOPIEN UND REALITÄTS-CHECK	PLANUNG MIT ZIEL	HERAUSFORDERUNGEN & LÖSUNGSANSÄTZE	VISIONEN IN DER PLANUNG	ERGEBNISPRÄSENTATION
9:00		nicht-öffentlich GEMEINSAMES ANKOMMEN DER PLANUNGSTEAMS	nicht-öffentlich WERKSTATT	nicht-öffentlich WERKSTATT	nicht-öffentlich WERKSTATT	öffentlich ANKOMMEN UND AUSTAUSCH Foyer FatCat
10:00		WERKSTATT	nicht-öffentliche Arbeitsphase der Planungsteams	nicht-öffentliche Arbeitsphase der Planungsteams	nicht-öffentliche Arbeitsphase der Planungsteams	ABSCHLUSSPRÄSENTATION
11:00		nicht-öffentliche Arbeitsphase der Planungsteams	9:00 Uhr gemeinsamer Start in den Tag	9:00 Uhr gemeinsamer Start in den Tag	9:00 Uhr gemeinsamer Start in den Tag	10:00 : Begrüßung und Einführung Kleiner Konzertsaal OB, Moderation: Matthias Burgbacher
12:00		10:00 Uhr gemeinsamer Start in den Tag	11:00 Uhr Austauschrunde Teams / Besuch Gremium / Gutachter*innen	11:00 Uhr Austauschrunde Teams / Besuch Gremium	11:00 Uhr Austauschrunde Teams / Besuch Gremium	10:30 : Vorstellung der Ergebnisse Planungsteams, jeweils 12 min. 11:45 : Fragen aus dem Publikum
13:00		Arbeitsräume der Teams	Arbeitsräume der Teams	Arbeitsräume der Teams	Arbeitsräume der Teams	Mittagspause
14:00		Mittagspause	Mittagspause	Mittagspause	Mittagspause	MESSE
15:00		15:00 Uhr Kennlernen Teams / Gremium	öffentlich OFFENE WERKSTÄTTEN	Münchner Norden Fat Cat öffentlich BUSRUNDFAHRT	öffentlich INFOSTÄNDE UND OFFENE WERKSTÄTTEN	13:00 Uhr: Kurze Einführung im Plenum Foyer FatCat 13:05 Uhr: Dialog mit Teams und Gremium nähere Erläuterung und Diskussion der Ideen mit der Öffentlichkeit Arbeitsräume der Teams
16:00		ERÖFFNUNG IDEENWERKSTATT MÜNCHNER NORDEN IM FAT CAT	Infomarkt	15:00 Uhr: Abfahrt am Fat Cat 16:00 Uhr: Zustieg in Feldmoching bis 17:30 Uhr: Busrundfahrt durch das Plangebiet mit Planungsteams, Gremium, Verwaltung, Öffentlichkeit	KI MITMACHAKTION	GEMEINSAMER ABSCHLUSS IDEENWERKSTATT
17:00		ab 16:30 Uhr: Ankommen Foyer Fat Cat 18:00 Uhr: Offizielle Begrüßung und Vorstellung der Planungsteams Kleiner Konzertsaal Stadtbaurätin Prof. Dr. (Univ. Florenz) Elisabeth Merk Moderation: Matthias Burgbacher 18:45 Uhr: Keynote Vortrag Rasmus Duong-Grunnet und Stefanie Bremer ab 19:50 - 20:45 Uhr: Werkstatt-Führungen + Offener Ausklang Arbeitsräume der Teams Foyer Fat Cat	15:00 - 18:45 Uhr Arbeitsräume der Teams	15:00 - 18:45 Uhr Arbeitsräume der Teams Infostände im Foyer	Live-Visualisierung mit KI im Dialog mit der Öffentlichkeit Kooperation mit Clemens Lindner und Christoph Geiger (ZHA) 15:00 - 18:30 Uhr Kleiner Konzertsaal	15:15 Uhr: Abschlussformat mit Diskussionsteil im Plenum mit z. B. mit Fazit und Ausblick Ideenwerkstatt Kleiner Konzertsaal Moderation: Matthias Burgbacher
18:00	AUFTAKT INFOVERANSTALTUNG MÜNCHNER NORDEN		GEMEINSAMER TAGESABSCHLUSS	STADTEILDIALOG	GEMEINSAMER TAGESABSCHLUSS	
19:00	Nelson Mandela BOS	dauerhaft: Infostände zur Stadtentwicklung in München und zu den Planungen im Münchner Norden	Bürgerversammlung BA 24, Feldmoching Hasenberg, 19 Uhr	18:00 Uhr: Begrüßung 18:20 Uhr Input Jan Knikker 19:05 Uhr: Vorstellung der Initiativen 19:55 Uhr: Vorstellung Planungsteams 20:20 Uhr: Diskussion mit Teams / Gremium Aula der Nelson Mandela BOS	INPUT KI IN DER PLANUNG	
20:00					19:30 Uhr: Präsentation "KI in der Planung" Kleiner Konzertsaal Clemens Lindner, Christoph Geiger Zaha Hadid Architects ab 20:30 Uhr: Fragen und Diskussion Moderation: Matthias Burgbacher	
21:00					ÖFFENTLICHES RAHMENPROGRAMM	
22:00					21:00 - 23:00 Uhr Foyer FatCat	
23:00						



KW 44-45 bis zu 2 Termine zur Erläuterung der Grundlagen

18.11.24 Auftakt der Ideenwerkstatt im Münchner Norden

19.11.24 - 23.11.24 Ideenwerkstatt im Fat Cat

22.01.25 3. Informationsveranstaltung im Münchner Norden

ab Februar '25 Überarbeitungsphase der Teams

Sommer '25 4. Informationsveranstaltung

Kickoff-Termin

Ideenwerkstatt

Münchner

Norden

