



Planvorhaben

ELLY-STAEGMEYR-STRASSE MÜNCHEN-ALLACH

Strukturtypenkartierung - Bestand


-  Siedlungsgehölze aus überwiegend einheimischen Arten
-  Gehölze < 10 Jahre (hier aus Sukzession)
-  Ruderal- und/ oder Altgrasflur z. T. mit Gehölzsukzession, > 5 Jahre
-  Intensiv gepflegte Grünflächen
-  Rohbodenstandorte aus Kies mit keiner oder nur geringer Vegetation
-  Wassergebundene Decke oder Pflaster
-  Gebäude und vollversiegelte Verkehrsflächen
-  Biotope der Stadtbiotopkartierung
-  Grenze des Untersuchungsgebiets

Aufnahme Mai 2017, ergänzt Juni 2021

Planstand 05.07.2021

Maßstab 1 : 2.000

Auftraggeber 

Bearbeiter 

planwerkstatt karlstetter

Ringstraße 7
84163 Marklkofen
tel 08732-2763
fax 08732-939508

