












## Strukturtypenkartierung - Bestand



-  Gebäude
-  Straße, Wege asphaltiert
-  Wege, wassergebunden
-  Andere befestigte Flächen (Pflaster)
-  Straßenbegleitgrün mit regelmäßiger intensiver Pflege  
Scherrasen an der Truderinger Straße
-  Acker
-  Grünweg
-  Intensiv gepflegte Grünflächen: Sportplatz
-  Ruderalflur, Brachflächen > 5 Jahre, frischer Standort
-  Siedlungsgehölze aus überwiegend einheimischen Arten
-  Gehölzsukzession aus überwiegend einheimischen Arten  
(z.T. Straßenbegleitgrün)
-  Biotope der Stadtbiotopkartierung München

Plangrundlage: Luftbild BayernAtlas, DFK

Planstand 02.11.2017  
Maßstab 1 : 1.000  
Auftraggeber



Planverfasser  planwerkstatt karlstetter 