





Strukturtypenkartierung - Bewertung

Einwertung der Bestände gem. Leitfaden
"Bauen im Einklang mit Natur und Landschaft"
Bayer. StMLU

-  Kategorie I
Gebiete geringer Bedeutung, unterer Wert
-  Kategorie I
Gebiete geringer Bedeutung, oberer Wert
-  Kategorie II
Gebiete mittlerer Bedeutung, unterer Wert
-  Gebiete ohne Bedeutung

Plangrundlage: Luftbild BayernAtlas, DFK

Planstand 02.11.2017

Maßstab 1 : 1.000

Auftraggeber

Planverfasser

planwerkstatt karlstetter

