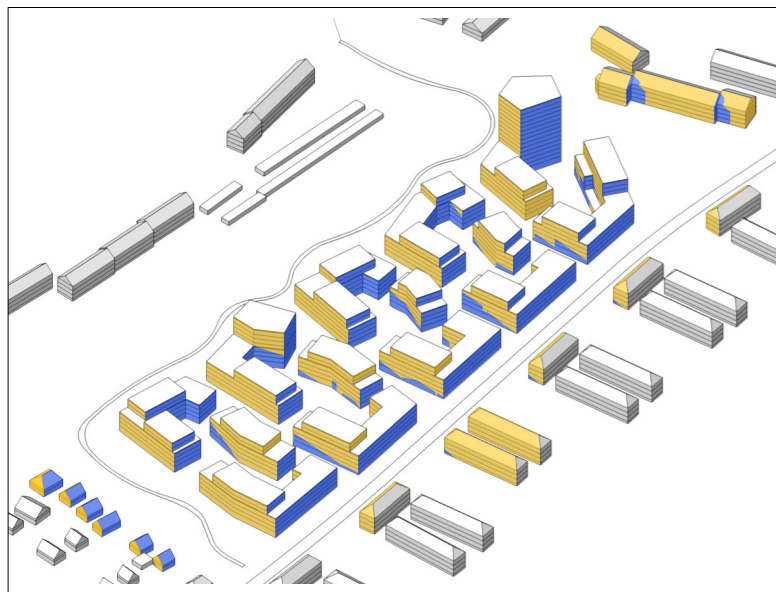
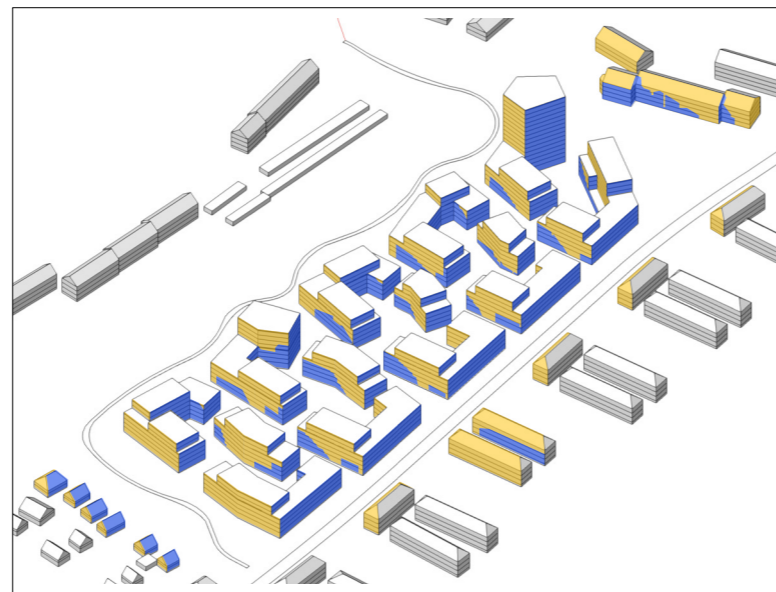


Januar

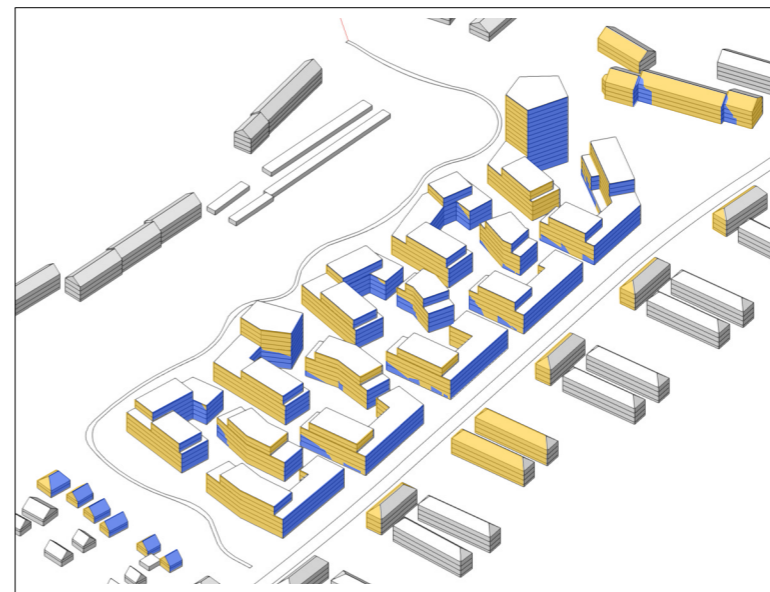


Perspektive 01 - Blick auf Planungsgebiet von Nordosten

März

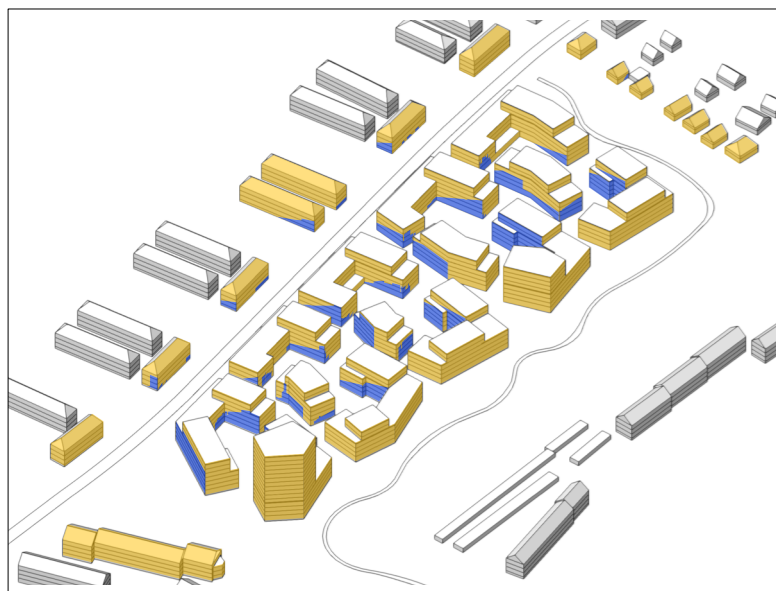


Überlagerung Januar + März

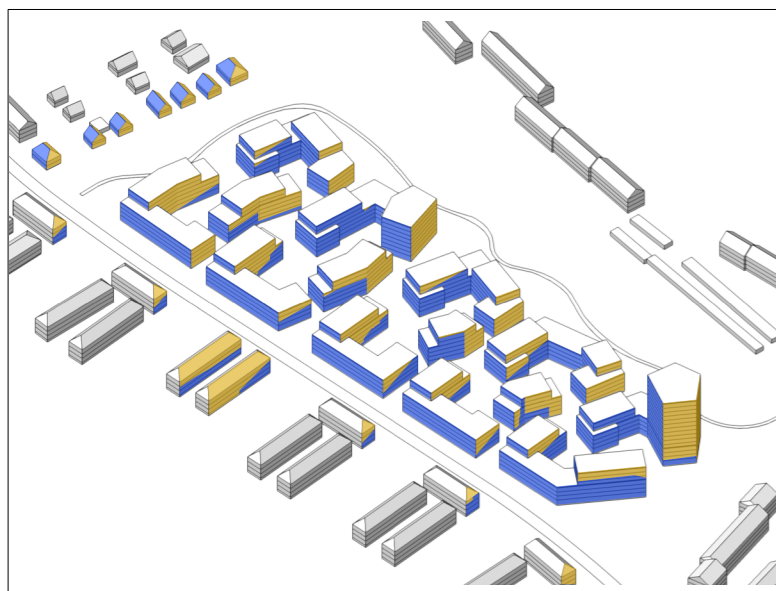
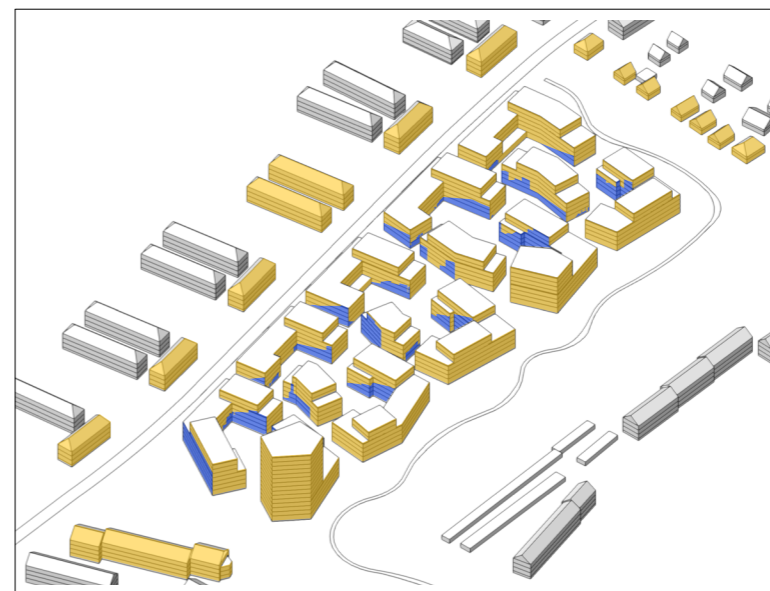
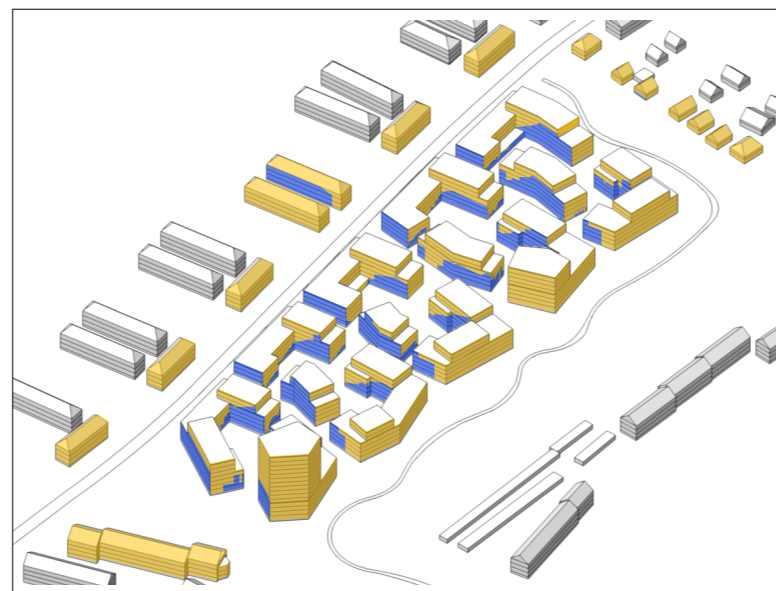


Truderingerstraße

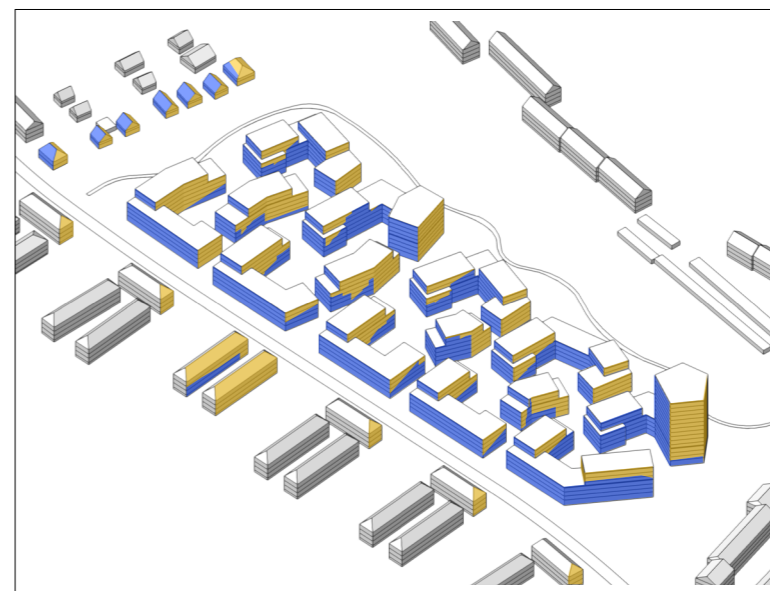
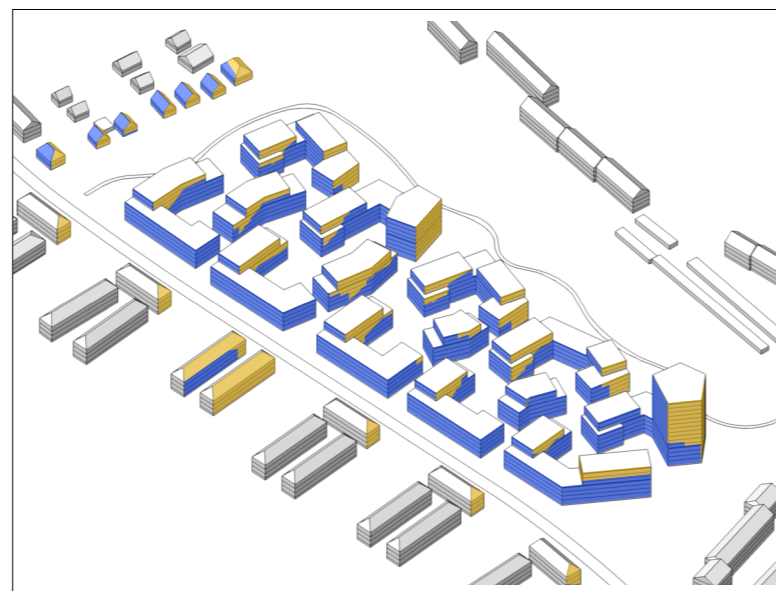
Rahmenplanung



Perspektive 02 - Blick auf Planungsgebiet von Südwesten



Perspektive 03 - Blick auf Planungsgebiet von Nordwesten



Entwurfsstand

Truderinger Straße
Besonnungsstudie
Volle Ausnutzung der Bauräume
"worst case"