



## Geschichte

- 1158 Gründung durch Heinrich den Löwen (14.6.)
- 1214 München wird zum ersten Mal urkundlich als Stadt bezeichnet
- 1255 München wird Residenzstadt der Wittelsbacher
- 1494 Einweihung der Frauenkirche, dem Wahrzeichen Münchens
- 1589 Eröffnung des Münchner Hofbräuhauses
- 1789 Der Englische Garten wird der Öffentlichkeit übergeben
- 1806 München wird Hauptstadt des Königreichs Bayern
- 1810 Erstes Oktoberfest (17.10.) anlässlich der Vermählung des Kronprinzen Ludwig mit der Sachsenprinzessin Therese
- 1818 Bayern erhält eine Verfassung
- 1825 – König Ludwig I. – München wird zu einer Kunststadt
- 1848 mit Weltruf
- 1839 Die erste Eisenbahn fährt von München nach Augsburg (1.9.)
- 1848 – König Max II. – Ausbildung des „Maximilianstils“ in der Architektur
- 1864 – König Ludwig II. – Blüte des Musiklebens und des Kunsthandwerks
- 1886 München hat 500 000 Einwohner
- 1901 Kurt Eisner ruft die Republik aus (7.11.)
- 1918 Der Hitler-Putsch scheitert (9.11.)
- 1923 Machtergreifung der Nationalsozialisten (9.3.)
- 1933 Missglücktes Attentat auf Hitler im Bürgerbräukeller
- 1939 Der Einmarsch der Amerikaner bedeutet für München das Kriegsende (30.4.)
- 1957 Am 15. Dezember hat München eine Million Einwohner
- 1972 XX. Olympische Sommerspiele in München (26.8.–11.9.)
- 1974 Fußballweltmeisterschaft
- 1983 Internationale Gartenbauausstellung (IGA)
- 1992 Eröffnung des neuen Münchner Flughafens (17.5.)
- 1998 Eröffnung des neuen Messegeländes in Riem (12.2.)
- 2002 Eröffnung der Pinakothek der Moderne (17.9.)
- 2005 Eröffnung der Allianz-Arena (30.5.)
- 2006 Eröffnungsspiel der Fußballweltmeisterschaft (9.6.)
- 2006 Einweihung der Synagoge und des Jüdischen Gemeindezentrums am Jakobsplatz (9.11.)
- 2008 Festsommer zum 850-jährigen Stadtjubiläum
- 2010 Zweiter Ökumenischer Kirchentag (12.–16.5.)
- 2010 200-jähriges Jubiläum des Oktoberfestes mit „Historischer Wiesn“

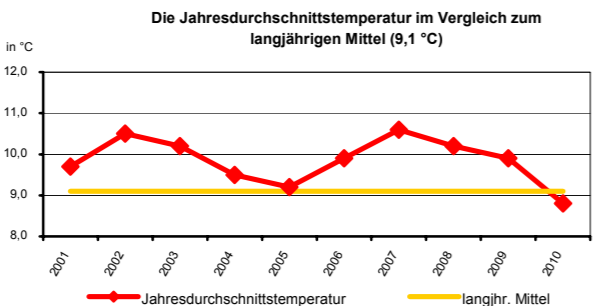
## Stadtgebiet

Geographische Lage der Stadtmitte  
 (nördl. Turm des Doms) 48° 8' 23" n. Br., 11° 34' 28" ö. L.  
 Münchner Ortszeit –13 Min. 42 Sek. gegenüber mitteleurop. Zeit  
 Durchschnittliche Höhe 519 m über NN  
 Länge der Stadtgrenze 118,7 km  
 Größte Länge des Stadtgebietes (N-S-Richtung) 20,7 km  
 Größte Breite des Stadtgebietes (O-W-Richtung) 26,9 km

Gesamtfläche des Stadtgebietes (01.01.2011) 31 071 ha  
 darunter  
 Gebäude und Freiflächen (44 %) 13 744 ha  
 Erholungsflächen (16 %) 4 846 ha  
 Verkehrsflächen (17 %) 5 384 ha  
 Landwirtschaftsflächen (15 %) 4 747 ha  
 Waldflächen (4 %) 1 285 ha

## Witterung (Jahr 2010)

Mittlere Lufttemperatur in °C 8,8  
 Sonnenscheindauer in Stunden 1 634  
 Niederschlagsmenge in mm 1 018  
 Tage mit Niederschlag 195  
 Sommertage (Maximum 25 °C oder höher) 45  
 Heiße Tage (Maximum 30 °C oder höher) 14  
 Frosttage (Minimum unter 0 °C) 97  
 Eistage (Maximum unter 0 °C) 49



## Städtepartnerschaften

**Edinburgh** seit 1954  
**Verona** seit 1960  
**Bordeaux** seit 1964  
**Sapporo** seit 1972

**Cincinnati** seit 1989  
**Kiew** seit 1989  
**Harare** seit 1996

## Stadtvertretung

Oberbürgermeister Christian Ude, SPD  
 2. Bürgermeisterin Christine Strobl, SPD  
 3. Bürgermeister Hep Monatzeder, Bündnis 90/Die Grünen

Stadtrat (2008–2014)

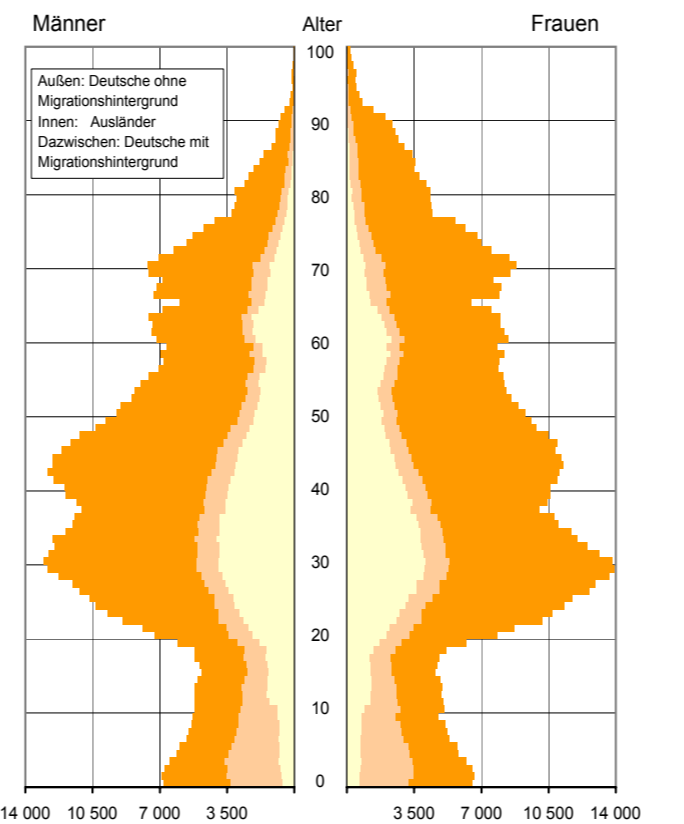
|                       |          |              |        |
|-----------------------|----------|--------------|--------|
| SPD                   | 33 Sitze | Rosa Liste   | 1 Sitz |
| CSU                   | 23 Sitze | ödp          | 1 Sitz |
| Bündnis 90/Die Grünen | 11 Sitze | Freie Wähler | 1 Sitz |
| FDP                   | 5 Sitze  | Bayernpartei | 1 Sitz |
| Die Linke             | 3 Sitze  | BIA          | 1 Sitz |

## Bevölkerung (Jahr 2010 bzw. Jahresende 2010)

Einwohner (Einwohnermelderegister mit Hauptwohnsitz) 1 382 273  
 Frauen (51,4 %) 710 192  
 Männer (48,6 %) 672 081  
 Deutsche (77,0 %) 1 064 819  
 Ausländer/innen (23,0 %) 317 454  
 darunter Personen aus  
 Europa (18,3 %) 253 115  
 davon aus EU-Ländern (9,5 %) 130 878  
 übriges Europa (8,8 %) 122 237  
 dar. aus Türkei 40 860  
 Kroatien 23 740  
 Afrika (0,8 %) 11 228  
 Amerika (0,9 %) 12 091  
 Asien (2,8 %) 39 359  
 Australien, Neuseeland, Ozeanien (0,1 %) 855

Altersstruktur  
 unter 6 Jahre (5,5%) 76 395  
 6 bis unter 14 Jahre (6,0 %) 82 840  
 14 bis unter 18 Jahre (2,8 %) 39 007  
 18 bis unter 28 Jahre (13,5 %) 186 236  
 28 bis unter 45 Jahre (29,4 %) 406 335  
 45 bis unter 55 Jahre (14,0 %) 193 121  
 55 bis unter 65 Jahre (11,0 %) 151 396  
 65 Jahre und älter (17,9 %) 246 943

## Die Altersverteilung der Münchner Bevölkerung am 31.12.2010



Privathaushalte zusammen 749 637  
 darunter Familien mit Kindern 126 880  
 davon deutsche Familien 74 552  
 deutsch/ausländische Familien 36 153  
 ausländische Familien 16 175  
 Alleinerziehende 26 365

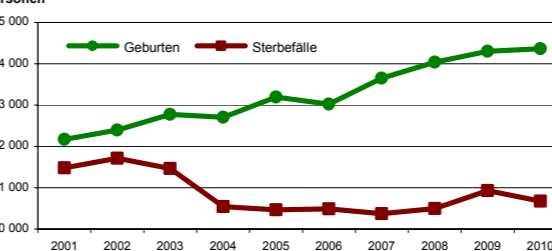
Geburten 14 366  
 Sterbefälle 10 675  
 Geburtenüberschuss 3 691

Eheschließungen 8 638  
 Ehescheidungen 3 454

Zugezogene 103 606  
 darunter Ausländer/innen 50 926  
 Weggezogene 84 467  
 darunter Ausländer/innen 37 784  
 Wanderungssaldo (+ / -) 19 139  
 darunter Ausländer/innen 13 142

Beliebtester Mädchen-Vorname Anna  
 Beliebtester Knaben-Vorname Maximilian

## Die Geburten und Sterbefälle in München 2001 - 2010



## Gesundheit (Jahresende 2010)

Krankenhäuser (Jahresende 2009) 45  
 Aufgestellte Betten 11 533  
 Ärztliches Personal in Krankenhäusern 4 799  
 Nichtärztliches Personal in Krankenhäusern 23 271

Ärzte/Ärztinnen in freier Praxis (ohne Privatpraxen) 3 610  
 Einwohner/innen je Arzt/Ärztin 383

Kassenzahnärzte/-ärztinnen 1 284  
 Einwohner/innen je Kassenzahnarzt/ärztin 1 134  
 Apotheken 403  
 Einwohner/innen je Apotheke 3 430

## Soziales

Kindertageseinrichtungen (01.03.2010) 1 148  
 darunter städtisch 502  
 frei gemeinnützige, einschl. Eltern-Kind-Initiativen 585

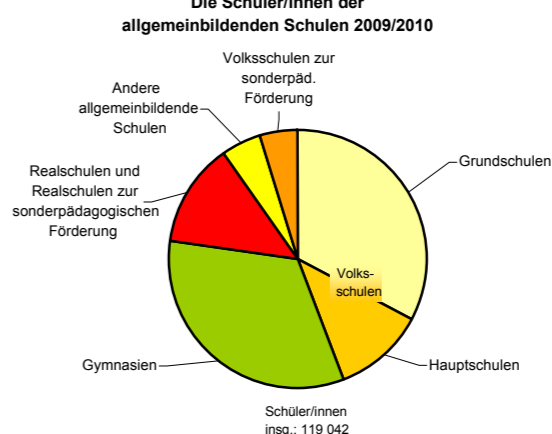
Betreute Kinder 58 476  
 davon 0 – unter 3jährige 9 416  
 3 – 8jährige (ohne Schulkinder) 35 536  
 5 – 14jährige (Schulkinder) 13 524  
 darunter in städtischen Einrichtungen 30 548  
 in frei gemeinnützigen Einrichtungen 25 573

Personal 9 794  
 darunter städtisches 4 477  
 frei gemeinnütziges 4 796

Einrichtungen für ältere Menschen (Jahresende 2008) 51  
 verfügbare Plätze 9 319

## Bildung

(Schuljahr 2009/2010 bzw. Wintersemester 2010/2011)



Allgemeinbildende Schulen insgesamt 328  
 Schüler/innen 119 042  
 und zwar weiblich 59 428  
 Ausländer/innen 26 304  
 davon Grundschulen 150  
 Schüler/innen 39 017  
 Hauptschulen 59  
 Schüler/innen 13 429  
 Volksschulen zur sonderpäd. Förderung 36  
 Schüler/innen 5 652  
 Realschulen, einschl. RS z. sonderpäd. Förderung 37  
 darunter städtisch 20  
 Schüler/innen 15 542  
 Gymnasien 49  
 darunter städtisch 14  
 Schüler/innen 39 335  
 Andere allgemeinbildende Schulen 11  
 Schüler/innen 6 067

Berufliche Schulen insgesamt 195  
 Schüler/innen 65 280  
 darunter städtisch 71  
 Schüler/innen 49 515  
 darunter Berufsschulen 36  
 Schüler/innen 41 705  
 Berufsfachschulen 84  
 Schüler/innen 7 131  
 Fachschulen 29  
 Schüler/innen 2 324  
 Fach- u. Berufsoberschulen 16  
 Schüler/innen 7 247

Hochschulen 14  
 Studierende 94 783  
 weiblich in Prozent 47,8  
 Ausländer/innen in Prozent 14,6  
 darunter Ludwig-Maximilians-Universität 43 807  
 weiblich in Prozent 62,2  
 Ausländer/innen in Prozent 14,1  
 Technische Universität 26 000  
 weiblich in Prozent 33,1  
 Ausländer/innen in Prozent 17,4  
 Staatliche Fachhochschule 14 866  
 weiblich in Prozent 33,4  
 Ausländer/innen in Prozent 14,4