

InnenStadtKonzept Altstadt mit Verflechtungsraum

 **Verflechtungsraum**

 **Verflechtungsbereiche**




1. Oskar von Miller Ring - Kunstareal - Kreativquartier
2. Marienplatz - Odeonsplatz - Siegestor
3. Lehel
4. Isartal - Isartorplatz - Gasteig
5. Gärtnerplatzviertel
6. Oberanger - Ehem. Schlachthof - Großmarktareal
7. Sendlinger Tor - Klinikviertel-Theresienwiese
8. Stachus - HBF - Hackerbrücke

 **Altstadt/ Maßnahmenschwerpunkt**

 **Altstadtring**

 **wichtige Altstadteingänge**

abgeschlossene Untersuchungen und Fachplanungen

-  a Bürgergutachten Kunstareal
-  b Konzeptstudie südl. Bahnhofsviertel
-  c Rahmenplanung Innerstädtischer Isarraum

Datengrundlagen:
Geodatenpool; Planungsdaten des Referats
für Stadtplanung und Bauordnung

 Daten
Methoden
Analysen

Fachliche und graphische Bearbeitung:
Stadtentwicklungsplanung, HA I/4

München, Mai 2021

1:20.000

